


# Gemeinde Hinwil






Hinwil

## Brunnenbach, kommunales Gewässer Nr. 6489, Abschn. 7-8




Gewässerraum-Festlegung im Rahmen des vereinfachten Verfahrens nach § 15 e HWSchV

1:500

### Festlegungsinhalte

-  Gewässerraum
-  Koordinatenpunkte
-  Minimaler Gewässerraum gemäss Art. 41a bzw. Art. 41b GSchV

### Ergänzende Inhalte

-  Gewässerraum\*
-  offen/eingedolt mit eigener Parzelle
-  offen/eingedolt ohne eigene Parzelle
- 2647** Bachnummer
- Rütibach** Bachname

\* Gewässerraum; der in einem anderen Verfahren und zu einem früheren Zeitpunkt rechtskräftig festgelegt (=schwarze Linie) oder projiziert (=rote Linie) wurde; nicht Bestandteil der vorliegenden Festlegung

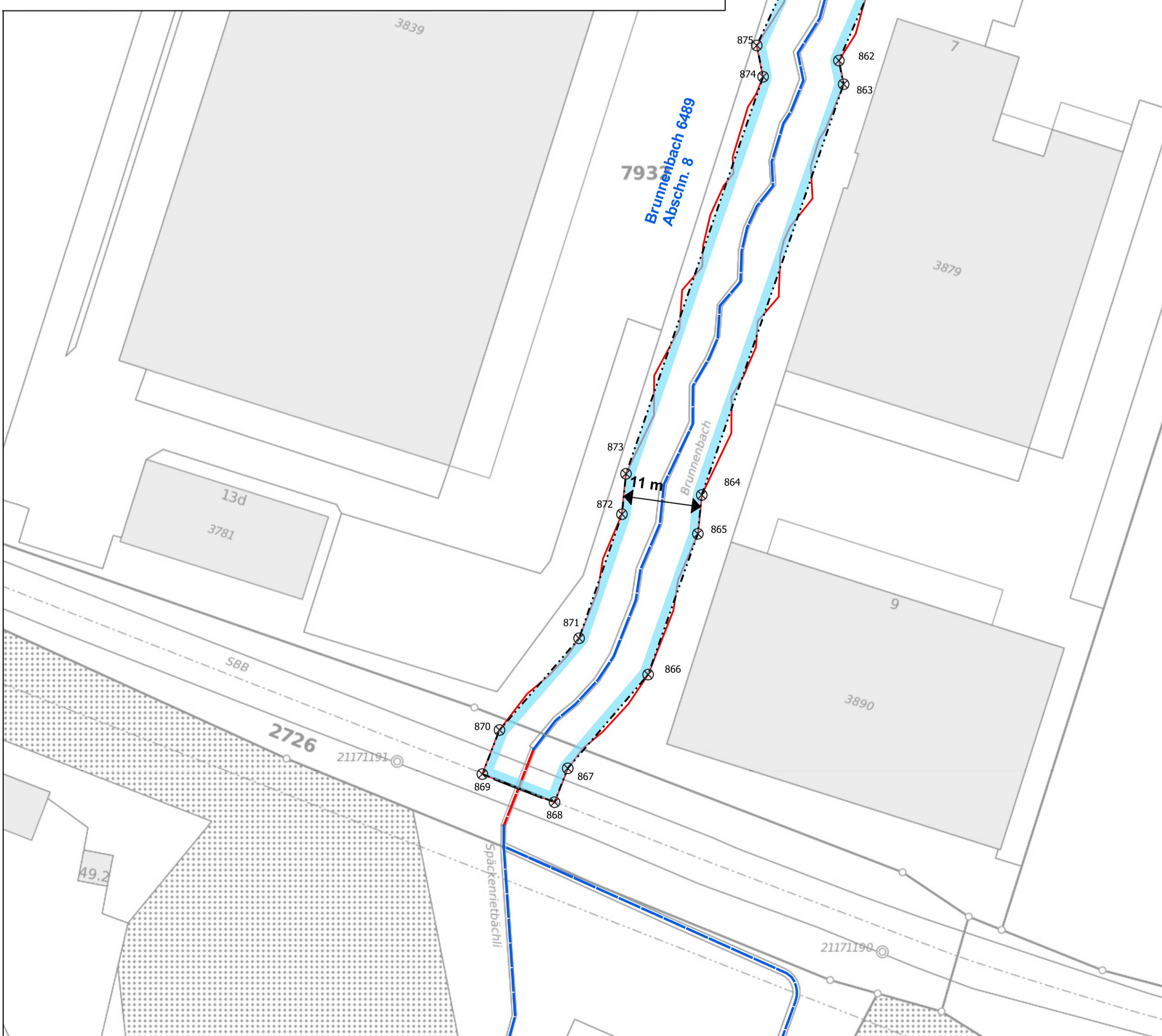
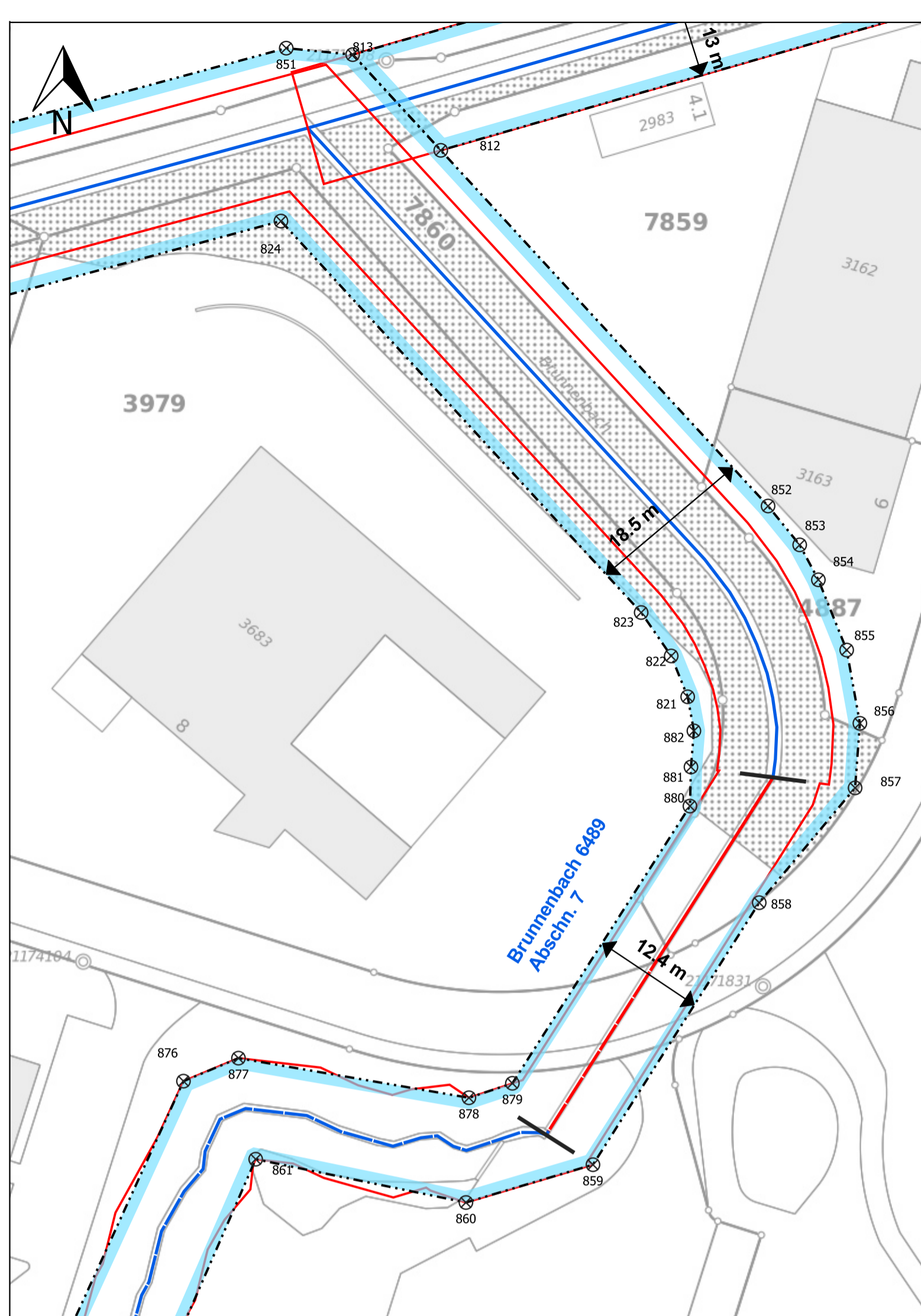


**Kanton Zürich Baudirektion**  
**AWEL Amt für Abfall, Wasser, Energie und Luft**  
 Walcheplatz 2, 8090 Zürich

Plan Nr 1004831/02

Format 420 x 594 Datei GWR\_Hinwil.gqz

Änderung	Entwurf	Gezeichnet	Kontrolliert	Datum
	nlu	nlu	the	01.11.2024
		cur	nlu	22.05.2025



Punkt Nr.	X-Koordinaten	Y-Koordinaten
812	2704'646.08	1'240'183.59
813	2704'636.23	1'240'194.29
821	2704'673.69	1'240'122.53
822	2704'671.84	1'240'127.09
823	2704'668.48	1'240'131.95
824	2704'628.21	1'240'175.69
825	2704'556.69	1'240'156.37
826	2704'550.19	1'240'155.51
849	2704'549.48	1'240'174.07
850	2704'553.05	1'240'174.55
851	2704'628.80	1'240'195.01
852	2704'682.67	1'240'143.85
853	2704'686.21	1'240'139.50
854	2704'688.30	1'240'135.60
855	2704'691.46	1'240'127.75
856	2704'692.94	1'240'119.57
857	2704'692.41	1'240'112.35
858	2704'681.68	1'240'099.52
859	2704'663.09	1'240'070.24
860	2704'648.89	1'240'066.02
861	2704'625.38	1'240'070.86
862	2704'614.02	1'240'044.80
863	2704'614.70	1'240'041.45
864	2704'594.55	1'239'983.14
865	2704'594.00	1'239'977.63
866	2704'586.94	1'239'957.65
867	2704'575.53	1'239'944.34
868	2704'573.66	1'239'939.53
869	2704'563.41	1'239'943.53
870	2704'565.84	1'239'949.78
871	2704'577.15	1'239'962.80
872	2704'583.22	1'239'980.41
873	2704'583.80	1'239'986.15
874	2704'603.26	1'240'042.51
875	2704'602.37	1'240'046.95
876	2704'617.31	1'240'079.58
877	2704'623.46	1'240'082.15
878	2704'649.22	1'240'077.72
879	2704'654.08	1'240'079.34
880	2704'673.94	1'240'110.32
881	2704'674.05	1'240'114.68
882	2704'674.38	1'240'118.72