



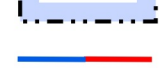







- Festlegungsinhalte**
-  Gewässerraum
 -  Koordinatenpunkte
 -  Minimaler Gewässerraum gemäss Art. 41a bzw. Art. 41b GSchV

- Ergänzende Inhalte**
-  Gewässerraum*
 -  offen/eingedödt mit eigener Parzelle
 -  offen/eingedödt ohne eigene Parzelle
 -  2647 Bachnummer
 -  Rütibach Bachname

* Gewässerraum, der in einem anderen Verfahren und zu einem früheren Zeitpunkt rechtskräftig festgelegt (=schwarze Linie) oder projektiert (=rote Linie) wurde, nicht Bestandteil der vorliegenden Festlegung



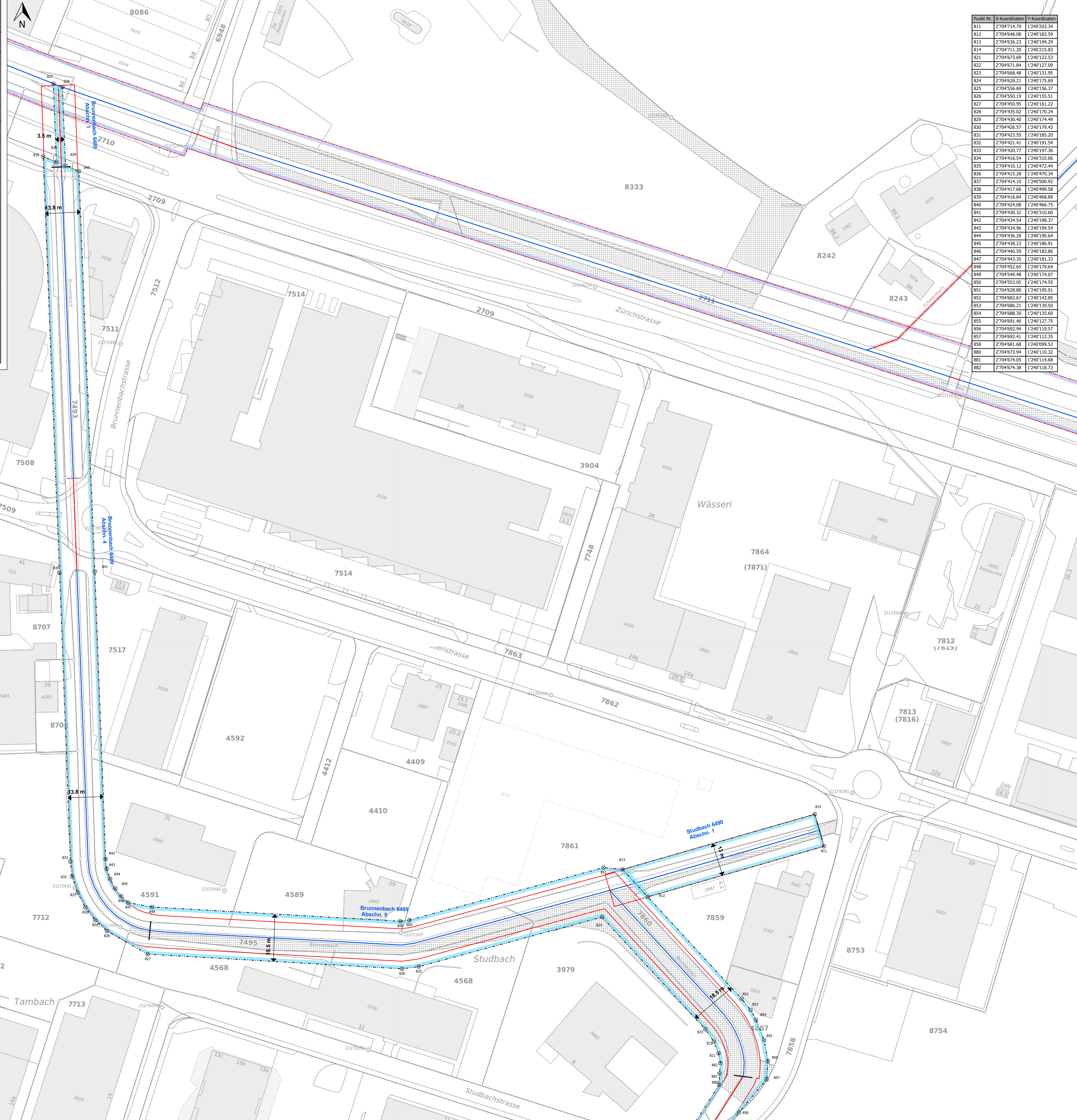
nr+ ingenieure
INGENIEURE GEOMATIKER RAUMPLANER



AWEL Amt für Abfall, Wasser, Energie und Luft
Waldschlitz 2, 8090 Zürich

Plan Nr. 1004831/03

Format	1050 x 891	Datum	GWR_Hinwil.jpg
Aenderung	Entwurf	Gezeichnet	Kontrolliert
	rlu	rlu	rlu
		01.11.2024	22.05.2025



Punkt Nr.	X-Koordinaten	Y-Koordinaten
811	2704714.79	1240203.34
812	2704646.08	1240183.59
813	2704636.23	1240194.29
814	2704711.20	1240215.83
821	2704673.69	1240122.53
822	2704671.84	1240127.09
823	2704668.48	1240131.95
824	2704628.21	1240175.69
825	2704556.69	1240156.37
826	2704550.19	1240155.51
827	2704435.02	1240161.22
828	2704430.40	1240170.24
829	2704430.40	1240174.49
830	2704426.57	1240179.43
831	2704423.55	1240185.20
832	2704421.41	1240191.54
833	2704420.77	1240197.36
834	2704416.54	1240310.06
835	2704410.12	1240472.44
836	2704415.28	1240470.34
837	2704414.10	1240500.92
838	2704417.66	1240499.58
839	2704418.84	1240468.89
840	2704424.08	1240466.75
841	2704430.32	1240310.60
842	2704434.54	1240198.37
843	2704434.96	1240194.54
844	2704436.28	1240190.64
845	2704438.23	1240186.91
846	2704440.59	1240183.86
847	2704443.35	1240181.33
848	2704452.65	1240179.64
849	2704549.48	1240174.07
850	2704553.05	1240174.55
851	2704682.80	1240195.01
852	2704682.21	1240143.85
853	2704686.21	1240139.50
854	2704688.30	1240135.60
855	2704691.46	1240127.75
856	2704692.94	1240119.57
857	2704692.41	1240112.38
858	2704681.68	1240099.52
880	2704673.94	1240110.32
881	2704674.05	1240114.68
882	2704674.38	1240118.72