


Gemeinde Hinwil






Hinwil

Schlubach, kommunales Gewässer Nr. 2667, Abschn. 6-7




Gewässerraum-Festlegung im Rahmen des vereinfachten Verfahrens nach § 15 e HWSchV

1:500

Festlegungsinhalte

-  Gewässerraum
-  Koordinatenpunkte
-  Minimaler Gewässerraum gemäss Art. 41a bzw. Art. 41b GSchV

Ergänzende Inhalte

-  Gewässerraum*
-  offen/ingedolt mit eigener Parzelle
-  offen/ingedolt ohne eigene Parzelle
- 2647** Bachnummer
- Rütibach** Bachname

* Gewässerraum; der in einem anderen Verfahren und zu einem früheren Zeitpunkt rechtskräftig festgelegt (=schwarze Linie) oder projiziert (=rote Linie) wurde; nicht Bestandteil der vorliegenden Festlegung



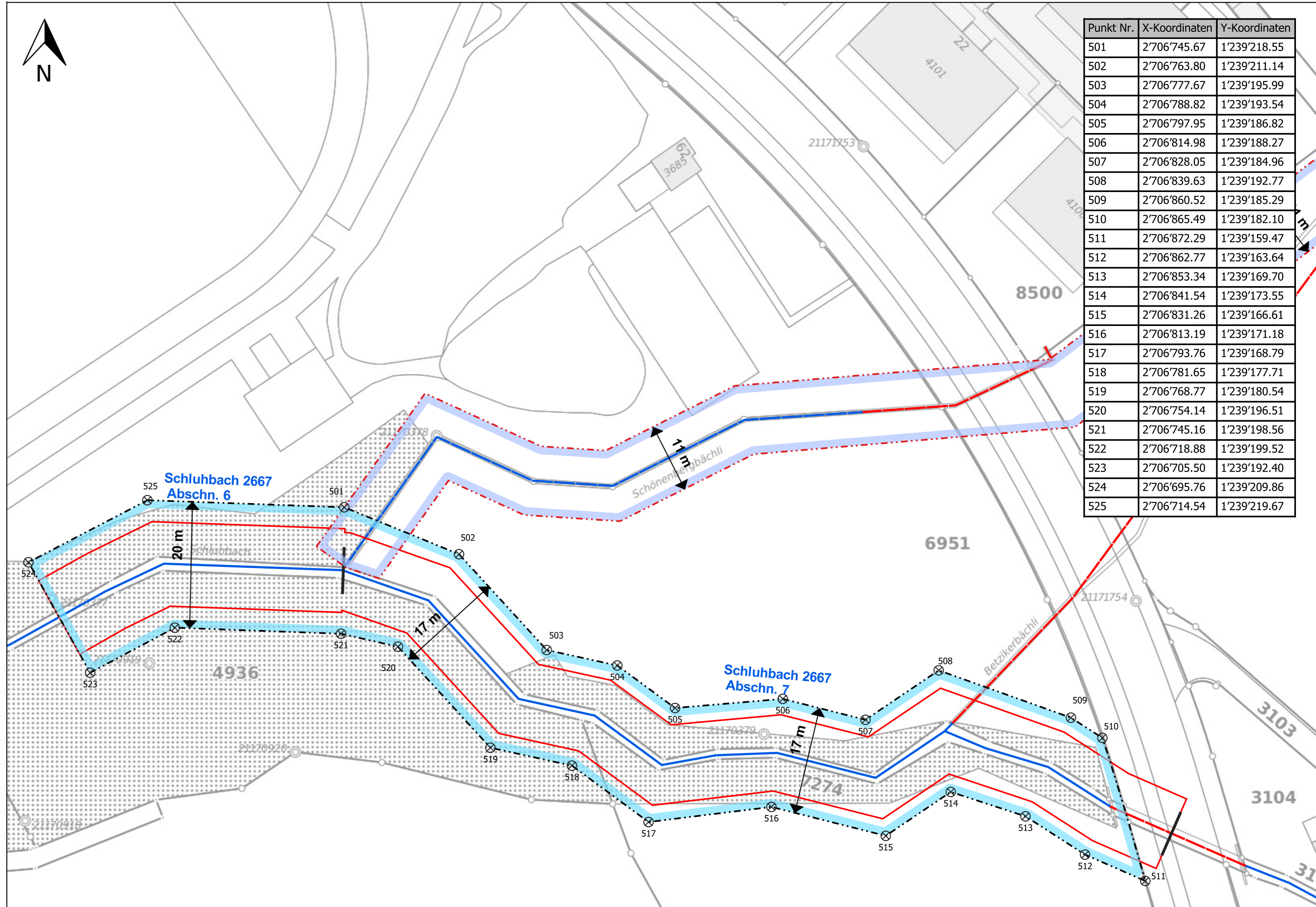
Kanton Zürich
Baudirektion

**AWEL Amt für
Abfall, Wasser, Energie und Luft**
Walcheplatz 2, 8090 Zürich

Plan Nr 1004831/09

Format 630 x 297 Datei GWR_Hinwil.ggz

Änderung	Entwurf	Gezeichnet	Kontrolliert	Datum
	nlu	nlu	the	01.11.2024
		cur	nlu	22.05.2025



Punkt Nr.	X-Koordinaten	Y-Koordinaten
501	2'706'745.67	1'239'218.55
502	2'706'763.80	1'239'211.14
503	2'706'777.67	1'239'195.99
504	2'706'788.82	1'239'193.54
505	2'706'797.95	1'239'186.82
506	2'706'814.98	1'239'188.27
507	2'706'828.05	1'239'184.96
508	2'706'839.63	1'239'192.77
509	2'706'860.52	1'239'185.29
510	2'706'865.49	1'239'182.10
511	2'706'872.29	1'239'159.47
512	2'706'862.77	1'239'163.64
513	2'706'853.34	1'239'169.70
514	2'706'841.54	1'239'173.55
515	2'706'831.26	1'239'166.61
516	2'706'813.19	1'239'171.18
517	2'706'793.76	1'239'168.79
518	2'706'781.65	1'239'177.71
519	2'706'768.77	1'239'180.54
520	2'706'754.14	1'239'196.51
521	2'706'745.16	1'239'198.56
522	2'706'718.88	1'239'199.52
523	2'706'705.50	1'239'192.40
524	2'706'695.76	1'239'209.86
525	2'706'714.54	1'239'219.67