


Gemeinde Hinwil






Hinwil

Quellbächli, kommunales Gewässer Nr. 2670, Abschn. 1




Gewässerraum-Festlegung im Rahmen des vereinfachten Verfahrens nach § 15 e HWSchV

1:500

Festlegungsinhalte

-  Gewässerraum
-  Koordinatenpunkte
-  Minimaler Gewässerraum gemäss Art. 41a bzw. Art. 41b GSchV

Ergänzende Inhalte

-  Gewässerraum*
-  offen/ingedolt mit eigener Parzelle
-  offen/ingedolt ohne eigene Parzelle
- 2647** Bachnummer
- Rütibach** Bachname

* Gewässerraum; der in einem anderen Verfahren und zu einem früheren Zeitpunkt rechtskräftig festgelegt (=schwarze Linie) oder projiziert (=rote Linie) wurde; nicht Bestandteil der vorliegenden Festlegung



Kanton Zürich
Baudirektion

AWEL Amt für
Abfall, Wasser, Energie und Luft
Walcheplatz 2, 8090 Zürich

Plan Nr 1004831/10

Format 420 x 297 Datei GWR_Hinwil.qgz

Änderung	Entwurf	Gezeichnet	Kontrolliert	Datum
	nlu	nlu	the	01.11.2024
		cur	nlu	22.05.2025

