


Gemeinde Hinwil






Hinwil

Brupbach, kommunales Gewässer Nr. 2687, Abschn. 10-12




Gewässerraum-Festlegung im Rahmen des vereinfachten Verfahrens nach § 15 e HWSchV

1:500

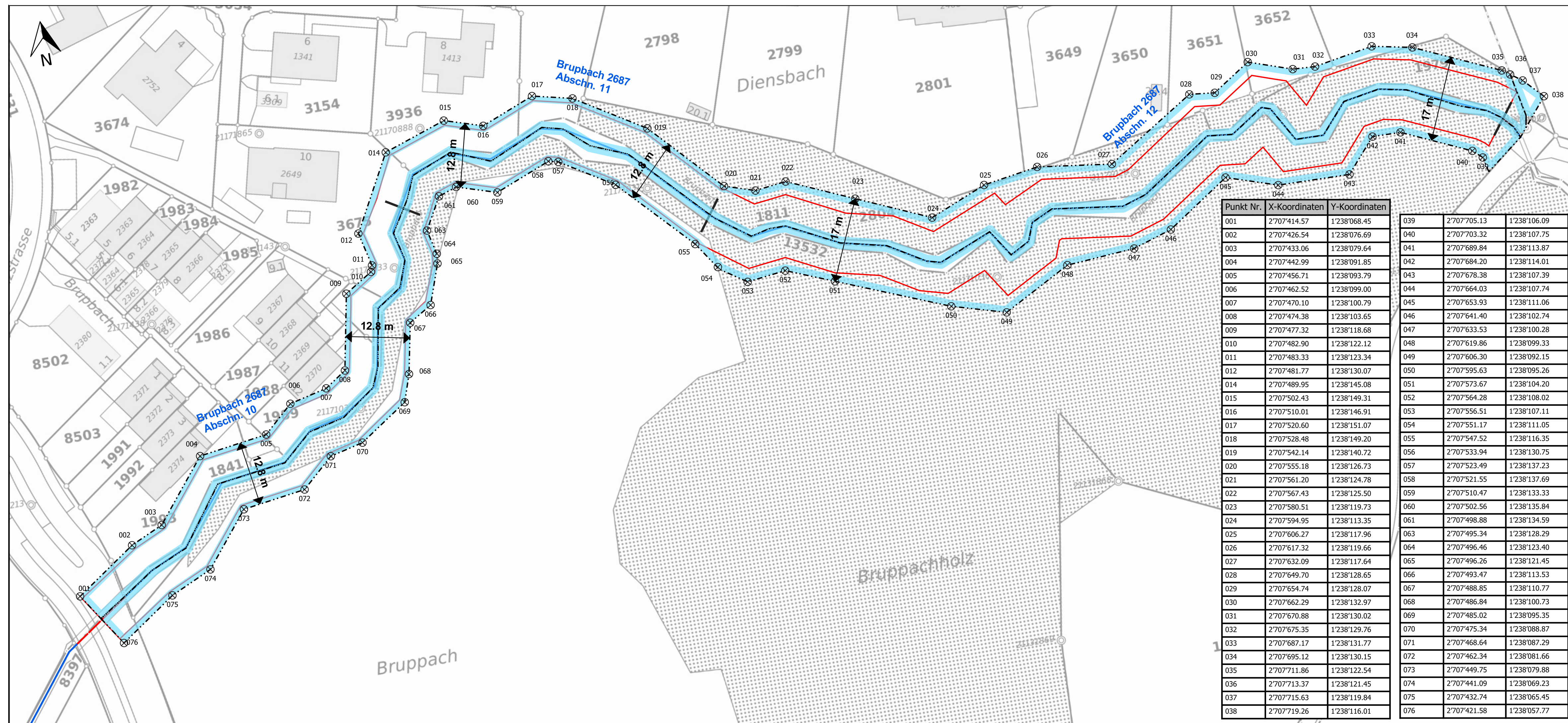
Festlegungsinhalte

-  Gewässerraum
-  Koordinatenpunkte
-  Minimaler Gewässerraum gemäss Art. 41a bzw. Art. 41b GSchV

Ergänzende Inhalte

-  Gewässerraum*
-  offen/eingedolt mit eigener Parzelle
-  offen/eingedolt ohne eigene Parzelle
- 2647** Bachnummer
- Rütibach** Bachname

* Gewässerraum, der in einem anderen Verfahren und zu einem früheren Zeitpunkt rechtskräftig festgelegt (=schwarze Linie) oder projiziert (=rote Linie) wurde; nicht Bestandteil der vorliegenden Festlegung



Punkt Nr.	X-Koordinaten	Y-Koordinaten
001	2'707'414.57	1'238'068.45
002	2'707'426.54	1'238'076.69
003	2'707'433.06	1'238'079.64
004	2'707'442.99	1'238'091.85
005	2'707'456.71	1'238'093.79
006	2'707'462.52	1'238'099.00
007	2'707'470.10	1'238'100.79
008	2'707'474.38	1'238'103.65
009	2'707'477.32	1'238'118.68
010	2'707'482.90	1'238'122.12
011	2'707'483.33	1'238'123.34
012	2'707'481.77	1'238'130.07
014	2'707'489.95	1'238'145.08
015	2'707'502.43	1'238'149.31
016	2'707'510.01	1'238'146.91
017	2'707'520.60	1'238'151.07
018	2'707'528.48	1'238'149.20
019	2'707'542.14	1'238'140.72
020	2'707'555.18	1'238'126.73
021	2'707'561.20	1'238'124.78
022	2'707'567.43	1'238'125.50
023	2'707'580.51	1'238'119.73
024	2'707'594.95	1'238'113.35
025	2'707'606.27	1'238'117.96
026	2'707'617.32	1'238'119.66
027	2'707'632.09	1'238'117.64
028	2'707'649.70	1'238'128.65
029	2'707'654.74	1'238'128.07
030	2'707'662.29	1'238'132.97
031	2'707'670.88	1'238'130.02
032	2'707'675.35	1'238'129.76
033	2'707'687.17	1'238'131.77
034	2'707'695.12	1'238'130.15
035	2'707'711.86	1'238'122.54
036	2'707'713.37	1'238'121.45
037	2'707'715.63	1'238'119.84
038	2'707'719.26	1'238'116.01
039	2'707'705.13	1'238'106.09
040	2'707'703.32	1'238'107.75
041	2'707'689.84	1'238'113.87
042	2'707'684.20	1'238'114.01
043	2'707'678.38	1'238'107.39
044	2'707'664.03	1'238'107.74
045	2'707'653.93	1'238'111.06
046	2'707'641.40	1'238'102.74
047	2'707'633.53	1'238'100.28
048	2'707'619.86	1'238'099.33
049	2'707'606.30	1'238'092.15
050	2'707'595.63	1'238'095.26
051	2'707'573.67	1'238'104.20
052	2'707'564.28	1'238'108.02
053	2'707'556.51	1'238'107.11
054	2'707'551.17	1'238'111.05
055	2'707'547.52	1'238'116.35
056	2'707'533.94	1'238'130.75
057	2'707'523.49	1'238'137.23
058	2'707'521.55	1'238'137.69
059	2'707'510.47	1'238'133.33
060	2'707'502.56	1'238'135.84
061	2'707'498.88	1'238'134.59
063	2'707'495.34	1'238'128.29
064	2'707'496.46	1'238'123.40
065	2'707'496.26	1'238'121.45
066	2'707'493.47	1'238'113.53
067	2'707'488.85	1'238'110.77
068	2'707'486.84	1'238'100.73
069	2'707'485.02	1'238'095.35
070	2'707'475.34	1'238'088.87
071	2'707'468.64	1'238'087.29
072	2'707'462.34	1'238'081.66
073	2'707'449.75	1'238'079.88
074	2'707'441.09	1'238'069.23
075	2'707'432.74	1'238'065.45
076	2'707'421.58	1'238'057.77



Kanton Zürich
Baudirektion
AWEL Amt für Abfall, Wasser, Energie und Luft
Walcheplatz 2, 8090 Zürich

Plan Nr 1004831/13

Format 840 x 297 Datei GWR_Hinwil.qgz

Änderung	Entwurf	Gezeichnet	Kontrolliert	Datum
	nlu	nlu	the	01.11.2024
		cur	nlu	22.05.2025