


Gemeinde Hinwil



Hinwil

Schlubach, kommunales Gewässer Nr. 2667, Abschn. 20-29

Gewässerraum-Festlegung im Rahmen des vereinfachten Verfahrens nach § 15 e HWSchV

1:500


Festlegungsinhalte

- Gewässerraum
- Koordinatenpunkte
- Minimaler Gewässerraum gemäss Art. 41a bzw. Art. 41b GSchV

Ergänzende Inhalte

- Gewässerraum*
- offen/eingedolt mit eigener Parzelle
- offen/eingedolt ohne eigene Parzelle
- 2667** Bachnummer
- Rütibach** Bachname

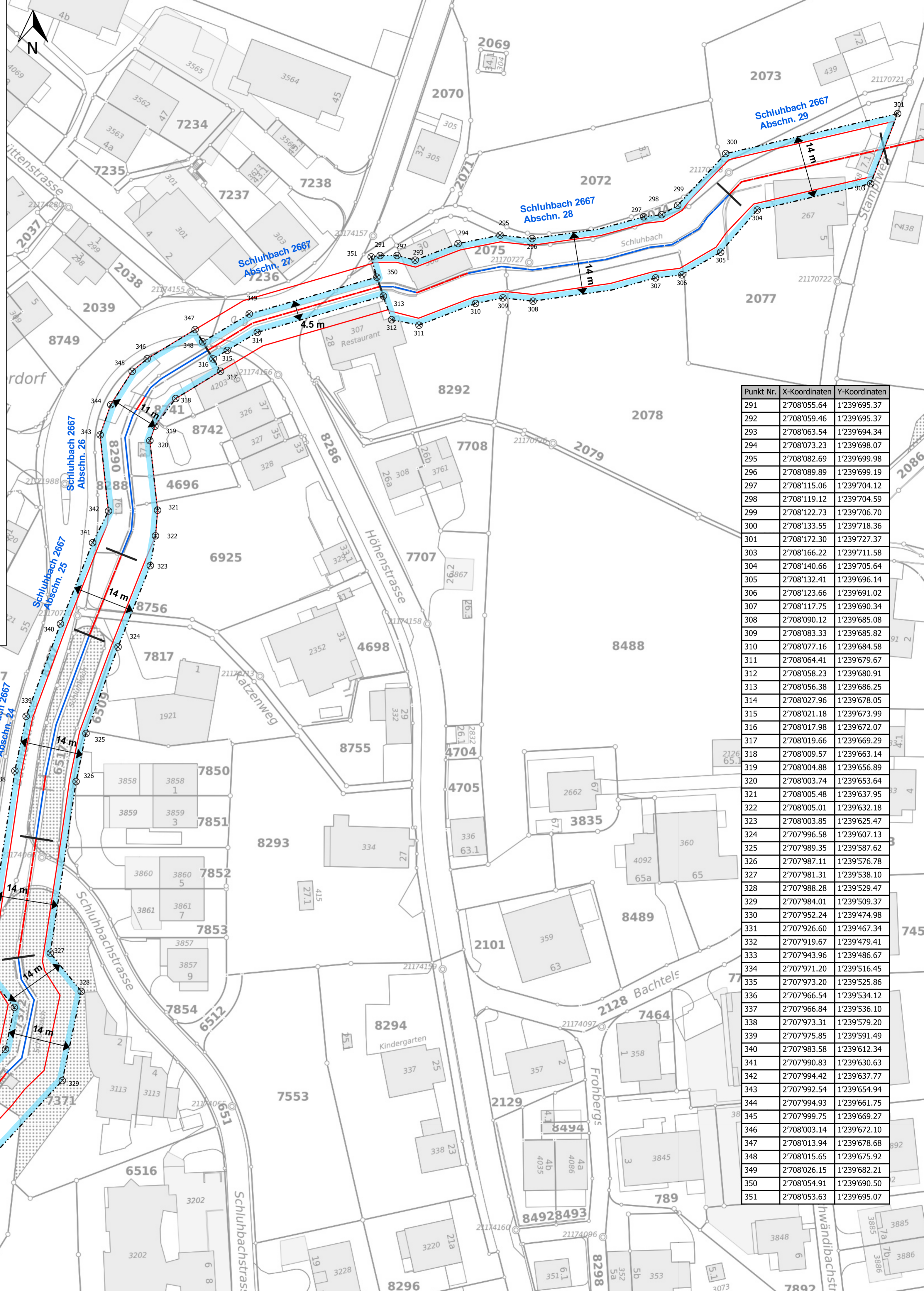
* Gewässerraum, der in einem anderen Verfahren und zu einem früheren Zeitpunkt rechtskräftig festgelegt (=schwarze Linie) oder projektiert (=rote Linie) wurde; nicht Bestandteil der vorliegenden Festlegung



AWEL Amt für Abfall, Wasser, Energie und Luft
Walcheplatz 2, 8090 Zürich

Plan Nr 1004831/15

| | | | |
|----------|-----------|------------|---------------|
| Format | 630 x 594 | Datei | GWR_Hinwil.gz |
| Änderung | Entwurf | Gezeichnet | Kontrolliert |
| | nlu | the | nlu |
| | | cur | nlu |
| | | | Datum |
| | | | 01.11.2024 |
| | | | 22.05.2025 |
| | | | 09.01.2026 |



| Punkt Nr. | X-Koordinaten | Y-Koordinaten |
|-----------|---------------|---------------|
| 291 | 2'708'055.64 | 1'239'695.37 |
| 292 | 2'708'059.46 | 1'239'695.37 |
| 293 | 2'708'063.54 | 1'239'694.34 |
| 294 | 2'708'073.23 | 1'239'698.07 |
| 295 | 2'708'082.69 | 1'239'699.98 |
| 296 | 2'708'089.89 | 1'239'699.19 |
| 297 | 2'708'115.06 | 1'239'704.12 |
| 298 | 2'708'119.12 | 1'239'704.59 |
| 299 | 2'708'122.73 | 1'239'706.70 |
| 300 | 2'708'133.55 | 1'239'718.36 |
| 301 | 2'708'172.30 | 1'239'727.37 |
| 303 | 2'708'166.22 | 1'239'711.58 |
| 304 | 2'708'140.66 | 1'239'705.64 |
| 305 | 2'708'132.41 | 1'239'696.14 |
| 306 | 2'708'123.66 | 1'239'691.02 |
| 307 | 2'708'117.75 | 1'239'690.34 |
| 308 | 2'708'090.12 | 1'239'685.08 |
| 309 | 2'708'083.33 | 1'239'685.82 |
| 310 | 2'708'077.16 | 1'239'684.58 |
| 311 | 2'708'064.41 | 1'239'679.67 |
| 312 | 2'708'058.23 | 1'239'680.91 |
| 313 | 2'708'056.38 | 1'239'686.25 |
| 314 | 2'708'027.96 | 1'239'678.05 |
| 315 | 2'708'021.18 | 1'239'673.99 |
| 316 | 2'708'017.98 | 1'239'672.07 |
| 317 | 2'708'019.66 | 1'239'669.29 |
| 318 | 2'708'009.57 | 1'239'663.14 |
| 319 | 2'708'004.88 | 1'239'656.89 |
| 320 | 2'708'003.74 | 1'239'653.64 |
| 321 | 2'708'005.48 | 1'239'637.95 |
| 322 | 2'708'005.01 | 1'239'632.18 |
| 323 | 2'708'003.85 | 1'239'625.47 |
| 324 | 2'707'996.58 | 1'239'607.13 |
| 325 | 2'707'989.35 | 1'239'587.62 |
| 326 | 2'707'987.11 | 1'239'576.78 |
| 327 | 2'707'981.31 | 1'239'538.10 |
| 328 | 2'707'988.28 | 1'239'529.47 |
| 329 | 2'707'984.01 | 1'239'509.37 |
| 330 | 2'707'952.24 | 1'239'474.98 |
| 331 | 2'707'926.60 | 1'239'467.34 |
| 332 | 2'707'919.67 | 1'239'479.41 |
| 333 | 2'707'943.96 | 1'239'486.67 |
| 334 | 2'707'971.20 | 1'239'516.45 |
| 335 | 2'707'973.20 | 1'239'525.86 |
| 336 | 2'707'966.54 | 1'239'534.12 |
| 337 | 2'707'966.84 | 1'239'536.10 |
| 338 | 2'707'973.31 | 1'239'579.20 |
| 339 | 2'707'975.85 | 1'239'591.49 |
| 340 | 2'707'983.58 | 1'239'612.34 |
| 341 | 2'707'990.83 | 1'239'630.63 |
| 342 | 2'707'994.42 | 1'239'637.77 |
| 343 | 2'707'992.54 | 1'239'654.94 |
| 344 | 2'707'994.93 | 1'239'661.75 |
| 345 | 2'707'999.75 | 1'239'669.27 |
| 346 | 2'708'003.14 | 1'239'672.10 |
| 347 | 2'708'013.94 | 1'239'678.68 |
| 348 | 2'708'015.65 | 1'239'675.92 |
| 349 | 2'708'026.15 | 1'239'682.21 |
| 350 | 2'708'054.91 | 1'239'690.50 |
| 351 | 2'708'053.63 | 1'239'695.07 |