






Einzelbaumkartierung Hinwil 2025			
Kantonales Schutzgebiet			
Baum ID	2		
Objektkategorie	einseitige Strassenbaumreihe		
Standort	 <p>2'704'315 / 1'238'100 Wändhüslenbach, Affeltrangen Katasternummer: 5357</p>		
Artnamen botanisch/ deutsch	12x Betula pubescens, Moor- Birke		
Brusthöhendurchmesser (gemessen)	0.6m		
Höhe (geschätzt)	18m		
Bewertung	wertvoll	Landschaftliche Wirkung	Sehr prägend
Gesundheits- und Vitalitätszustand	vital		
Beschreibung	Wichtige Leitstruktur zwischen Bach und Intensivgrünland		
			

Kommunales Bauminventar Hinwil 2026


Komm. Naturschutzobjekt			
Baum ID	7		
Objektkategorie	Einzelbaum		
Standort	<p>2'704'745 / 1'238'272 Halden Katastrnummer: 7416</p> 		
Artnamen botanisch/ deutsch	Betula pendula, Hänge- Birke		
Brusthöhendurchmesser (gemessen)	0.7m		
Höhe (geschätzt)	15m		
Bewertung	wertvoll	Landschaftliche Wirkung	prägend
Gesundheits- und Vitalitätszustand	vital		
Beschreibung	Dicht belaubte Birke mit leicht verdrehtem Stamm		
			

Kommunales Bauminventar Hinwil 2026

Überkomm. Naturschutzzone	IIIB		
Baum ID	12		
Objektkategorie	Einzelbaum		
Standort	<p>2'704'558 / 1'238'780 Betzholz Katasternummer: 7651</p> 		
Artnamen botanisch/ deutsch	Tilia cordata, Winter- Linde		
Brusthöhendurchmesser (gemessen)	1.2m		
Höhe (geschätzt)	22m		
Bewertung	Sehr wertvoll	Landschaftliche Wirkung	prägend
Gesundheits- und Vitalitätszustand	vital		
Beschreibung	Gesunde Hoflinde mit vielen Astlöchern		





Kommunales Bauminventar Hinwil 2026

Überkomm. Naturschutzzone	IIIA		
Baum ID	16		
Objektkategorie	Einzelbaum		
Standort	<p>2'704'099 / 1'238'998 Gossauerstrasse Katasternummer: 5087</p> 		
Artnamen botanisch/ deutsch	2x <i>Betula pubescens</i> , Moor- Birke		
Brusthöhendurchmesser (gemessen)	0.6m		
Höhe (geschätzt)	15m		
Bewertung	wertvoll	Landschaftliche Wirkung	Sehr prägend
Gesundheits- und Vitalitätszustand	vital		
Beschreibung	Zwei hochgewachsene Moor- Birken am Strassenrand		





Kommunales Bauminventar Hinwil 2026

Komm. Naturschutzobjekt	
Baum ID	19
Objektkategorie	Einzelbaum, Hofbaum
Standort	 <p>2706644 / 1238764 Breitacher westl. Hadlikon Katasternummer: 1575</p>
Artnamen botanisch/ deutsch	1x <i>Tilia platyphyllos</i> Sommer-Linde
Brusthöhendurchmesser (gemessen)	1.1m
Höhe (geschätzt)	25m
Bewertung	Sehr wertvoll Landschaftliche Wirkung prägend
Gesundheits- und Vitalitätszustand	Vital, gepflegt durch Baumpfleger
Beschreibung	Mächtige Hof-Linde mit Zwiesel





Kommunales Bauminventar Hinwil 2026

Komm. Naturschutzobjekt			
Baum ID	21		
Objektkategorie	Einzelbaum		
Standort	<p>2'706'950 / 1'238'986 Walderstrasse 103, Platten Katasternummer: 7624</p> 		
Artnamen botanisch/ deutsch	Tilia platyphyllos, Sommer-Linde		
Brusthöhendurchmesser (gemessen)	1.1m		
Höhe (geschätzt)	25m		
Bewertung	wertvoll	Landschaftliche Wirkung	prägend
Gesundheits- und Vitalitätszustand	vital		
Beschreibung			


Kommunales Bauminventar Hinwil 2026

Komm. Naturschutzobjekt			
Baum ID	23		
Objektkategorie	Einzelbaum		
Standort 2'707'062 / 1'238'920 Platten, Hadlikon Katasternummer: 6854			
Artnamen botanisch/ deutsch	Betula pendula, Hänge- Birke		
Brusthöhendurchmesser (gemessen)	0.7m		
Höhe (geschätzt)	18m		
Bewertung	wertvoll	Landschaftliche Wirkung	Sehr prägend
Gesundheits- und Vitalitätszustand	vital		
Beschreibung	Landschaftsprägender Standort auf Hügel, eleganter Habitus		
			

Kommunales Bauminventar Hinwil 2026



Komm. Naturschutzobjekt			
Baum ID	48		
Objektkategorie	Einzelbaum		
Standort	<p>2'704'790 / 1'240'805 Ober-Erlösen Katasternummer: 2436</p> 		
Artnamen botanisch/ deutsch	Tilia platyphyllos, Sommer-Linde		
Brusthöhendurchmesser (gemessen)	0.9m		
Höhe (geschätzt)	18m		
Bewertung	wertvoll	Landschaftliche Wirkung	prägend
Gesundheits- und Vitalitätszustand	Sehr vital		
Beschreibung	Wüchsig, bis unten beastet, dicht belaubt		
			

Kommunales Bauminventar Hinwil 2026



Komm. Naturschutzobjekt	
Baum ID	49
Objektkategorie	Einzelbaum, Strassenbaum
Standort	<p>2704746 / 1240922 Kreuzung: Wiesenstrasse - Obererlosenstrasse, Obererlosen Katasternummer: 2479</p> 
Artnamen botanisch/ deutsch	1x <i>Tilia cordata</i> Winter-Linde
Brusthöhendurchmesser (gemessen)	1.2m
Höhe (geschätzt)	20m
Bewertung	Sehr wertvoll Landschaftliche Wirkung sehr prägend
Gesundheits- und Vitalitätszustand	geschwächt
Beschreibung	Schmale, freistehende Linde mit lichter Krone





Kommunales Bauminventar Hinwil 2026

Komm. Naturschutzobjekt			
Baum ID	63		
Objektkategorie	Einzelbaum		
Standort			
Artnamen botanisch/ deutsch	Tilia platyphyllos, Sommer- Linde		
Brusthöhendurchmesser (gemessen)	0.6m		
Höhe (geschätzt)	18m		
Bewertung	wertvoll	Landschaftliche Wirkung	prägend
Gesundheits- und Vitalitätszustand	vital		
Beschreibung			
			


Kommunales Bauminventar Hinwil 2026

Komm. Naturschutzobjekt			
Baum ID	65		
Objektkategorie	Einzelbaum		
Standort 2'705'855 / 1'240'718 Bergliweg Katasternummer: 7704			
Artnamen botanisch/ deutsch	Salix alba, Silber- Weide		
Brusthöhendurchmesser (gemessen)	1.1m		
Höhe (geschätzt)	20m		
Bewertung	wertvoll	Landschaftliche Wirkung	prägend
Gesundheits- und Vitalitätszustand	vital		
Beschreibung	Markante Silberweide am Hangfuss		
			

Kommunales Bauminventar Hinwil 2026



Komm. Naturschutzobjekt			
Baum ID	66		
Objektkategorie	Einzelbaum		
Standort 2'705'845 / 1'240'680 Bergli Katastrernummer: 7704			
Artnamen botanisch/ deutsch	Quercus robur, Stiel- Eiche		
Brusthöhendurchmesser (gemessen)	0.9m		
Höhe (geschätzt)	18m		
Bewertung	wertvoll	Landschaftliche Wirkung	prägend
Gesundheits- und Vitalitätszustand	vital		
Beschreibung	Totholz im unteren Kronenbereich, gleichmässig belaubt		
			

Kommunales Bauminventar Hinwil 2026


Überkomm. Naturschutzzone	IIIA		
Baum ID	67		
Objektkategorie	Baumgruppe		
Standort	<p>2'704'079 / 1'240'317 Glatzenacher, Bossikon Katasternummer: 8810</p> 		
Artnamen botanisch/ deutsch	Quercus robur, Stiel- Eiche, Tilia platyphyllos, Sommer- Linde		
Brusthöhendurchmesser (gemessen)	1.3m/ 0.8m		
Höhe (geschätzt)	25m		
Bewertung	Sehr wertvoll	Landschaftliche Wirkung	prägend
Gesundheits- und Vitalitätszustand	vital		
Beschreibung	Charaktervolle freistehende Baumgruppe am Hangfuss		



Kommunales Bauminventar Hinwil 2026



Komm. Naturschutzobjekt			
Baum ID	89		
Objektkategorie	Einzelbaum		
Standort 2'707'099 / 1'241'277 Ringwil, Bachstrasse Katasternummer: 7610			
Artnamen botanisch/ deutsch	Tilia platyphyllos, Sommer-Linde		
Brusthöhendurchmesser (gemessen)	0.9m		
Höhe (geschätzt)	22m		
Bewertung	wertvoll	Landschaftliche Wirkung	prägend
Gesundheits- und Vitalitätszustand	vital		
Beschreibung	Typische Hof- Linde und Materiallager		
			

Kommunales Bauminventar Hinwil 2026



Komm. Naturschutzobjekt			
Baum ID	92		
Objektkategorie	Einzelbaum		
Standort	<p>2'706'950 / 1'241'433 Ringwil Katasternummer: 4891</p> 		
Artnamen botanisch/ deutsch	Tilia cordata, Winter- Linde		
Brusthöhendurchmesser (gemessen)	0.5m		
Höhe (geschätzt)	12m		
Bewertung	wertvoll		
Gesundheits- und Vitalitätszustand	Sehr vital	Landschaftliche Wirkung	prägend
Beschreibung	Gesunde, junge Winterlinde mit dichter Belaubung auf Hügel		



Kommunales Bauminventar Hinwil 2026

Komm. Naturschutzobjekt			
Baum ID	97		
Objektkategorie	Einzelbaum		
Standort	<p>2'707'115 / 1'241'666 Rietacher, Ringwil Katasternummer: 3420</p> 		
Artnamen botanisch/ deutsch	Quercus robur, Stiel-Eiche		
Brusthöhendurchmesser (gemessen)	1.3m		
Höhe (geschätzt)	20m		
Bewertung	Sehr wertvoll	Landschaftliche Wirkung	Sehr prägend
Gesundheits- und Vitalitätszustand	vital		
Beschreibung	am Rand einer Baumhecke unter Hochspannungsleitung		
			


Kommunales Bauminventar Hinwil 2026

Komm. Naturschutzobjekt			
Baum ID	103		
Objektkategorie	Einzelbaum		
Standort	<p>2'707'555 / 1'241'125 Weidacher, Ringwil Katastrernummer: 3297</p> 		
Artnamen botanisch/ deutsch	2x Betula pendula, Hänge- Birke		
Brusthöhdurchmesser (gemessen)	0.8m		
Höhe (geschätzt)	20m		
Bewertung	wertvoll	Landschaftliche Wirkung	Sehr prägend
Gesundheits- und Vitalitätszustand	vital		
Beschreibung	Zweistämmige Hänge- Birke mit Zwiesel auf Bodenniveau		
			



Einzelbaumkartierung Hinwil 2025

Komm. Naturschutzobjekt			
Baum ID	109		
Objektkategorie	Einzelbaum		
Standort 2'707'510 / 1'241'506 Nübruch Katastrnummer: 8278			
Artnamen botanisch/ deutsch	Quercus robur, Stiel- Eiche		
Brusthöhendurchmesser (gemessen)	0.8m		
Höhe (geschätzt)	18m		
Bewertung	wertvoll	Landschaftliche Wirkung	prägend
Gesundheits- und Vitalitätszustand	Sehr vital		
Beschreibung	Mittelalte Solitär- Eiche mit stabil aufgebauter Krone		
			



Kommunales Bauminventar Hinwil 2026

Komm. Naturschutzobjekt			
Baum ID	110		
Objektkategorie	Einzelbaum		
Standort 2°707'480 / 1°241'608 Nübruch Katastrernummer: 3939			
Artnamen botanisch/ deutsch	Tilia platyphyllos, Sommer-Linde		
Brusthöhendurchmesser (gemessen)	1m		
Höhe (geschätzt)	18m		
Bewertung	wertvoll	Landschaftliche Wirkung	prägend
Gesundheits- und Vitalitätszustand	vital		
Beschreibung	Breitkronige, gut aufgebaute Sommerlinde		
			


Kommunales Bauminventar Hinwil 2026

Komm. Naturschutzobjekt			
Baum ID	112		
Objektkategorie	Einzelbaum		
Standort 2'707'680 / 1'240'325 Unterbernegg, Kreuzung Katastrnummer: 8728			
Artnamen botanisch/ deutsch	Tilia platyphyllos, Sommer-Linde		
Brusthöhendurchmesser (gemessen)	0.9m		
Höhe (geschätzt)	18m		
Bewertung	wertvoll	Landschaftliche Wirkung	Sehr prägend
Gesundheits- und Vitalitätszustand	geschwächt		
Beschreibung	Geneigter, schlanker Wuchs, Totholz- und Höhlenbildung		
			

Kommunales Bauminventar Hinwil 2026

Komm. Naturschutzobjekt			
Baum ID	115		
Objektkategorie	Einzelbaum		
Standort	<p>2'707'642 / 1'240'143 Trampel, Unterbernegg Katastrnummer: 8587</p> 		
Artnamen botanisch/ deutsch	Tilia platyphyllos, Sommer-Linde		
Brusthöhendurchmesser (gemessen)	0.5m		
Höhe (geschätzt)	15m		
Bewertung	wertvoll	Landschaftliche Wirkung	prägend
Gesundheits- und Vitalitätszustand	geschwächt		
Beschreibung	Junge Sommerlinde mit kümmerlichem Austrieb & Belaubung		
			

Kommunales Bauminventar Hinwil 2026

Komm. Naturschutzobjekt	
Baum ID	127
Objektkategorie	Einzelbaum, Hofbaum
Standort	 <p>2706852 / 1238200 Meistock, westl. Hadlikon Katastrnummer: 8226</p>
Artnamen botanisch/ deutsch	1x Tilia cordata Winter-Linde
Brusthöhendurchmesser (gemessen)	0.8m
Höhe (geschätzt)	18m
Bewertung	Sehr wertvoll Landschaftliche Wirkung prägend
Gesundheits- und Vitalitätszustand	vital
Beschreibung	Alleinstehende Linde an einem Feldweg





Kommunales Bauminventar Hinwil 2026

Komm. Naturschutzgebiet			
Baum ID	161		
Objektkategorie	Einzelbaum		
Standort	<p>2'707'495 / 1'238'665 Bodenholz, Hadlikon Katasternummer: 5669</p> 		
Artnamen botanisch/ deutsch	Quercus robur, Stiel- Eiche		
Brusthöhendurchmesser (gemessen)	1.2m		
Höhe (geschätzt)	25m		
Bewertung	Sehr wertvoll	Landschaftliche Wirkung	wenig prägend
Gesundheits- und Vitalitätszustand	vital		
Beschreibung	Totholz im oberen Kronenbereich		
			


Kommunales Bauminventar Hinwil 2026

Komm. Naturschutzobjekt			
Baum ID	172		
Objektkategorie	Einzelbaum		
Standort 2'707'120 / 1'238'198 Hadlikon Katastrernummer: 3808			
Artnamen botanisch/ deutsch	Betula pendula, Hänge- Birke		
Brusthöhendurchmesser (geschätzt)	0.7m		
Höhe (geschätzt)	18m		
Bewertung	wertvoll	landschaftliche Wirkung	prägend
Gesundheits- und Vitalitätszustand	vital		
Beschreibung	Für Vermessung nicht zugänglich		
			

Kommunales Bauminventar Hinwil 2026



Komm. Naturschutzobjekt			
Baum ID	176		
Objektkategorie	Einzelbaum		
Standort 2'708'261 / 1'238'588 Wissenbach Katasternummer: 8320			
Artnamen botanisch/ deutsch	Quercus robur, Stiel-Eiche		
Brusthöhendurchmesser (gemessen)	1.4m		
Höhe (geschätzt)	25m		
Bewertung	Sehr wertvoll	Landschaftliche Wirkung	prägend
Gesundheits- und Vitalitätszustand	Sehr vital		
Beschreibung	Tief ansetzende Krone, intakte Feinaststruktur, kaum Totholz		
			

Kommunales Bauminventar Hinwil 2026


Komm. Naturschutzobjekt	
Baum ID	178
Objektkategorie	Einzelbaum
Standort 2'708'180 / 1'238'442 Breitenriet Katastrnummer: 8644	
Artnamen botanisch/ deutsch	Tilia platyphyllos, Sommer-Linde
Brusthöhendurchmesser (gemessen)	1.1m
Höhe (geschätzt)	25
Bewertung	wertvoll Landschaftliche Wirkung Sehr prägend
Gesundheits- und Vitalitätszustand	vital
Beschreibung	Bodenkronige Sommer-Linde



Kommunales Bauminventar Hinwil 2026



Überkomm. Naturschutzzone	IIIB		
Baum ID	180		
Objektkategorie	Einzelbaum		
Standort 2'708'455 / 1'238'604 Spiegelberg Katasternummer:8083			
Artnamen botanisch/ deutsch	Tilia platyphyllos, Sommer- Linde		
Brusthöhendurchmesser (gemessen)	1.2m		
Höhe (geschätzt)	25m		
Bewertung	wertvoll	Landschaftliche Wirkung	Sehr prägend
Gesundheits- und Vitalitätszustand	Sehr vital		
Beschreibung	Dicht belaubte, landschaftsprägende Haus- Linde		
			

Kommunales Bauminventar Hinwil 2026



Komm. Naturschutzobjekt	
Baum ID	185
Objektkategorie	Einzelbaum
Standort 2'706'391 / 1'239'775 Walderstrasse, Hinwil Katasternummer: 7791	
Artnamen botanisch/ deutsch	Tilia platyphyllos, Sommer-Linde
Brusthöhendurchmesser (gemessen)	1m
Höhe (geschätzt)	22m
Bewertung	wertvoll Landschaftliche Wirkung Wenig prägend
Gesundheits- und Vitalitätszustand	vital
Beschreibung	Sommerlinde mit einseitigem Wuchs durch Terrasse



Kommunales Bauminventar Hinwil 2026

Komm. Naturschutzobjekt			
Baum ID	188		
Objektkategorie	Einzelbaum		
Standort	<p>2°70'6431 / 1°239'658 Kindergarten, Walderstrasse, Hinwil Katasternummer: 635</p> 		
Artnamen botanisch/ deutsch	Tilia platyphyllos, Sommer-Linde		
Brusthöhendurchmesser (gemessen)	0.9m		
Höhe (geschätzt)	25m		
Bewertung	wertvoll	Landschaftliche Wirkung	prägend
Gesundheits- und Vitalitätszustand	vital		
Beschreibung	Wertvoller Lebensraum durch Stamm- und Asthöhlenbildung		
			


Kommunales Bauminventar Hinwil 2026

Komm. Naturschutzobjekt			
Baum ID	198		
Objektkategorie	Einzelbaum		
Standort 2'706'714 / 1'239'600 Schulhaus Chrüzacher Katasternummer: 7642			
Artnamen botanisch/ deutsch	Quercus robur, Stiel- Eiche		
Brusthöhendurchmesser (gemessen)	60cm		
Höhe (geschätzt)	15m		
Bewertung	wertvoll	Landschaftliche Wirkung	Wenig prägend
Gesundheits- und Vitalitätszustand	Sehr vital		
Beschreibung	Freistehende Stiel- Eiche mit vitaler Krone		
			

Kommunales Bauminventar Hinwil 2026



Komm. Naturschutzobjekt			
Baum ID	206		
Objektkategorie	Einzelbaum		
Standort 2'707'025 / 1'239'478 Rigistrasse, Hinwil Katasternummer: 7136			
Artnamen botanisch/ deutsch	Betula pendula, Hänge-Birke		
Brusthöhendurchmesser (gemessen)	0.5m		
Höhe (geschätzt)	18m		
Bewertung	wertvoll	Landschaftliche Wirkung	Sehr prägend
Gesundheits- und Vitalitätszustand	vital		
Beschreibung	Landschaftsprägende Hänge- Birke mit Zwiesel an Basis		
			

Kommunales Bauminventar Hinwil 2026



Komm. Naturschutzobjekt	
Baum ID	209
Objektkategorie	Einzelbaum
Standort 2'706'527 / 1'239'551 Leimgrubstrasse, Hinwil Katastrernummer: 7465	
Artnamen botanisch/ deutsch	Tilia platyphyllos, Sommer-Linde
Brusthöhendurchmesser (gemessen)	0.8m
Höhe (geschätzt)	20m
Bewertung	wertvoll Landschaftliche Wirkung prägend
Gesundheits- und Vitalitätszustand	Sehr vital
Beschreibung	Linde mit hoher, dichter Krone in artenreicher Fromentalwiese



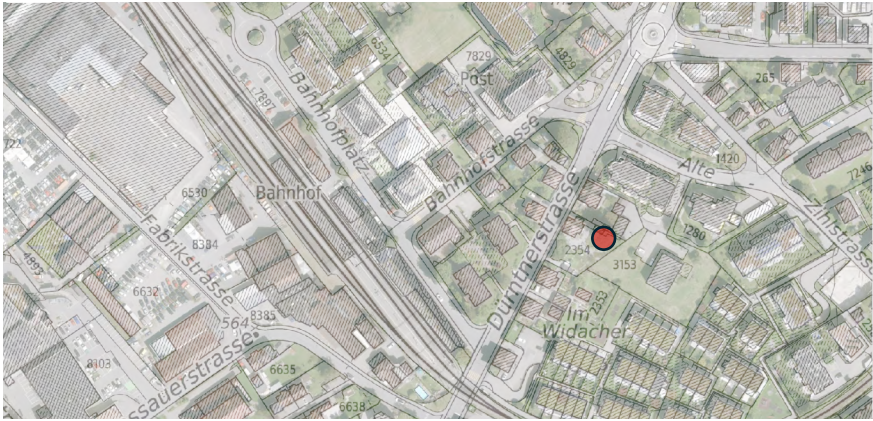
Kommunales Bauminventar Hinwil 2026

Komm. Naturschutzobjekt			
Baum ID	216		
Objektkategorie	Einzelbaum		
Standort	<p>2'706'920 / 1'239'344 Schönenberg, Hinwil Katasternummer: 6649</p> 		
Artnamen botanisch/ deutsch	Tilia cordata, Winter- Linde		
Brusthöhendurchmesser (gemessen)	0.7m		
Höhe (geschätzt)	18m		
Bewertung	wertvoll	Landschaftliche Wirkung	prägend
Gesundheits- und Vitalitätszustand	vital		
Beschreibung	Aufgrund Licht- und Böschungssituation einseitiger Wuchs		
			

Kommunales Bauminventar Hinwil 2026

Komm. Naturschutzobjekt			
Baum ID	221		
Objektkategorie	Einzelbaum		
Standort 2'706'250 / 1'239'355 im Lenz, Hinwil Katasternummer: 6673			
Artnamen botanisch/ deutsch	Quercus robur, Stiel- Eiche		
Brusthöhendurchmesser (gemessen)	0.8m		
Höhe (geschätzt)	20m		
Bewertung	wertvoll	Landschaftliche Wirkung	Wenig prägend
Gesundheits- und Vitalitätszustand	vital		
Beschreibung	Vermessung Winter 24 übernommen, Garten nicht zugänglich		
			

Kommunales Bauminventar Hinwil 2026

Komm. Naturschutzobjekt	
Baum ID	229
Objektkategorie	Einzelbaum
Standort 2'706'130 / 1'239'705 Im Widacher, Dürnterstrasse Katasternummer: 2354	
Artnamen botanisch/ deutsch	Quercus robur, Stiel- Eiche
Brusthöhendurchmesser (gemessen)	0.9m
Höhe (geschätzt)	22m
Bewertung	wertvoll Landschaftliche Wirkung Wenig prägend
Gesundheits- und Vitalitätszustand	vital
Beschreibung	Schön gewachsene und gut gepflegte Eiche in Innenhof



Kommunales Bauminventar Hinwil 2026



Komm. Naturschutzobjekt			
Baum ID	313		
Objektkategorie	Einzelbaum		
Standort 2'705'722 / 1'240'490 Schwimmbad Trüdetshalden Katasternummer:7643			
Artnamen botanisch/ deutsch	Betula pendula, Hänge- Birke		
Brusthöhendurchmesser (geschätzt)	0.7m		
Höhe (geschätzt)	22m		
Bewertung	wertvoll	Landschaftliche Wirkung	prägend
Gesundheits- und Vitalitätszustand	vital		
Beschreibung	Einseitiger Habitus, oberflächliche Wurzelschäden		
			

Kommunales Bauminventar Hinwil 2026


Komm. Naturschutzobjekt	
Baum ID	332
Objektkategorie	Einzelbaum
Standort 2'706'030 / 1'240'185 Wihaldenstrasse, Hinwil Katastrernummer: 2310	
Artnamen botanisch/ deutsch	Quercus robur, Stiel-Eiche
Brusthöhendurchmesser (gemessen)	0.9m
Höhe (geschätzt)	18m
Bewertung	Sehr wertvoll Landschaftliche Wirkung prägend
Gesundheits- und Vitalitätszustand	vital
Beschreibung	Chlorotisches Laub, zahlreiche Ast- und Stammhöhlen



Kommunales Bauminventar Hinwil 2026



Komm. Naturschutzobjekt			
Baum ID	338		
Objektkategorie	Einzelbaum		
Standort 2'705'854 / 1'240'108 Unterdorf, Zürichstrasse Hinwil Katasternummer: 7966			
Artnamen botanisch/ deutsch	Tilia platyphyllos, Sommer-Linde		
Brusthöhendurchmesser (gemessen)	0.9m		
Höhe (geschätzt)	22m		
Bewertung	wertvoll	Landschaftliche Wirkung	prägend
Gesundheits- und Vitalitätszustand	vital		
Beschreibung	Hoflinde, durch Asphaltierung beeinträchtigt, Totholzbildung		
			

Kommunales Bauminventar Hinwil 2026


Komm. Naturschutzobjekt	
Baum ID	342
Objektkategorie	Baumgruppe
Standort 2'705'590 / 1'240'440 Wihaldenstrasse, Bunker Katasternummer: 8469	
Artnamen botanisch/ deutsch	3x Pinus sylvestris, Wald- Föhre
Brusthöhendurchmesser (gemessen)	Durchschnittlich 0.5m
Höhe (geschätzt)	Bis 15m
Bewertung	wertvoll Landschaftliche Wirkung prägend
Gesundheits- und Vitalitätszustand	vital
Beschreibung	Unregelmässiger, malerischer Wuchs an Trockenstandort



Kommunales Bauminventar Hinwil 2026



Komm. Naturschutzobjekt			
Baum ID	351		
Objektkategorie	Einzelbaum		
Standort	<p>2'706'108 / 1'239'762 Kreuzung Bahnhofstr. / Dürntnerstr. Katasternummer: 2812</p> 		
Artnamen botanisch/ deutsch	Tilia cordata, Winter- Linde		
Brusthöhendurchmesser (gemessen)	0.7m		
Höhe (geschätzt)	20m		
Bewertung	wertvoll	Landschaftliche Wirkung	Sehr prägend
Gesundheits- und Vitalitätszustand	Sehr vital		
Beschreibung	Schattenspender, Tracht- und Habitatbaum im Siedlungsraum		
			

Kommunales Bauminventar Hinwil 2026

Komm. Naturschutzobjekt	
Baum ID	354
Objektkategorie	Einzelbaum
Standort 2'706'037 / 1'239'684 Bahnhofplatz Hinwil Katasternummer: 2809	
Artnamen botanisch/ deutsch	Quercus robur, Stiel- Eiche
Brusthöhendurchmesser (gemessen)	0.6m
Höhe (geschätzt)	16m
Bewertung	wertvoll Landschaftliche Wirkung wenig prägend
Gesundheits- und Vitalitätszustand	vital
Beschreibung	urbaner Strukturbaum mit bemooster Borke & Höhlenansätzen



Kommunales Bauminventar Hinwil 2026

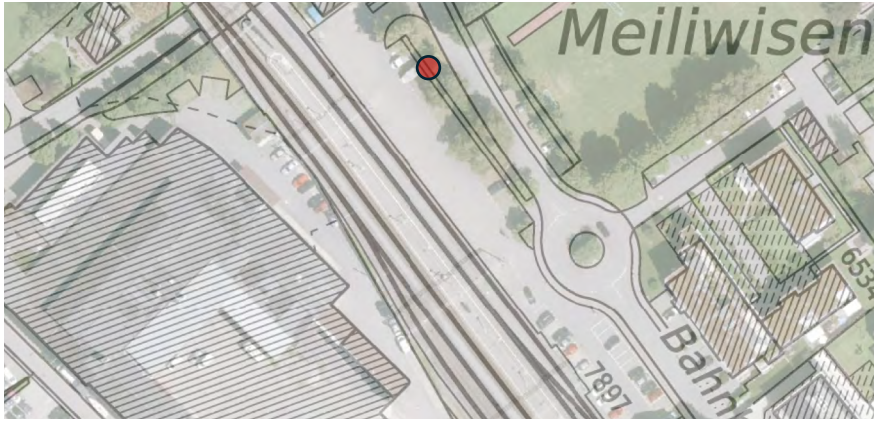

Komm. Naturschutzobjekt			
Baum ID	374		
Objektkategorie	Einzelbaum		
Standort 2'706'198 / 1'239'935 Gemeindehaus Hinwil Katasternummer: 8780			
Artnamen botanisch/ deutsch	Tilia platyphyllos, Sommer- Linde		
Brusthöhendurchmesser (geschätzt)	0.7m		
Höhe (geschätzt)	18m		
Bewertung	wertvoll	Landschaftliche Wirkung	Sehr prägend
Gesundheits- und Vitalitätszustand	vital		
Beschreibung	Kräftige Sommer- Linde an prominenter Lage		
			

Kommunales Bauminventar Hinwil 2026


Komm. Naturschutzobjekt	
Baum ID	377
Objektkategorie	Einzelbaum, Strassenbaum in der Siedlung
Standort	<p>2706132 / 1239960 Gemeindehausstrasse Katasternummer: 7596</p> 
Artnamen botanisch/ deutsch	1x Pinus sylvestris Wald-Föhre
Brusthöhendurchmesser (gemessen)	0.65m
Höhe (geschätzt)	20m
Bewertung	wertvoll Landschaftliche Wirkung prägend
Gesundheits- und Vitalitätszustand	vital
Beschreibung	Prächtige Wald-Föhre vor dem Altersheim



Kommunales Bauminventar Hinwil 2026


Komm. Naturschutzobjekt			
Baum ID	380		
Objektkategorie	Einseitige Baumreihe		
Standort 2'705'893 / 1'239'861 Sportplatz Meiliwisen Katastrnummer: 7351			
Artnamen botanisch/ deutsch	3x Tilia cordata, Winter- Linde		
Brusthöhendurchmesser (gemessen)	0.7m		
Höhe (geschätzt)	18m		
Bewertung	wertvoll	Landschaftliche Wirkung	prägend
Gesundheits- und Vitalitätszustand	vital		
Beschreibung	Schattenspender, Tracht- und Habitatbaum im Siedlungsraum		
			

Kommunales Bauminventar Hinwil 2026

Komm. Naturschutzobjekt	
Baum ID	383
Objektkategorie	Einzelbaum
Standort 2'705'797 / 1'239'882 untere Bahnhofstrasse Katasternummer: 6533	
Artnamen botanisch/ deutsch	Quercus robur, Stiel- Eiche
Brusthöhendurchmesser (gemessen)	1.1m
Höhe (geschätzt)	25m
Bewertung	wertvoll Landschaftliche Wirkung prägend
Gesundheits- und Vitalitätszustand	vital
Beschreibung	Quercus Schrägstellung von <25°, Gruppe mit Betula und Tilia





Kommunales Bauminventar Hinwil 2026

Komm. Naturschutzobjekt	
Baum ID	388
Objektkategorie	Baumgruppe
Standort 2'705'630 / 1'239'796 Überlandstrasse Katasternummer: 7759	
Artnamen botanisch/ deutsch	2x Tilia platyphyllos, Sommer- Linde
Brusthöhendurchmesser (gemessen)	0.6m
Höhe (geschätzt)	18m
Bewertung	wertvoll Landschaftliche Wirkung prägend
Gesundheits- und Vitalitätszustand	vital
Beschreibung	zwei ausladende Sommer- Linden & ein junger Bergahorn



Kommunales Bauminventar Hinwil 2026


Komm. Naturschutzobjekt			
Baum ID	415		
Objektkategorie	Einzelbaum		
Standort	<p>2'707'602 / 1'239'494 Sackstrasse Wernetshausen Katasternummer: 2289</p> 		
Artnamen botanisch/ deutsch	Tilia platyphyllos, Sommer-Linde		
Brusthöhendurchmesser (gemessen)	1.0m		
Höhe (geschätzt)	22m		
Bewertung	wertvoll	Landschaftliche Wirkung	prägend
Gesundheits- und Vitalitätszustand	vital		
Beschreibung	Dichtkroniger Habitatbaum in Gartensituation		
			

Kommunales Bauminventar Hinwil 2026


Komm. Naturschutzobjekt	
Baum ID	421
Objektkategorie	Obstgarten
Standort 2707000 / 1239591 oberhalb Rigistrasse Katasternummer: 7128	
Artnamen botanisch/ deutsch	1x <i>Pyrus communis</i> und andere Obstgehölze
Brusthöhendurchmesser (gemessen)	0.6m
Höhe (geschätzt)	15m
Bewertung	wertvoll Landschaftliche Wirkung prägend
Gesundheits- und Vitalitätszustand	vital
Beschreibung	Obstgehölze unterschiedlichen Alters, div. Neupflanzungen



Kommunales Bauminventar Hinwil 2026

Komm. Naturschutzobjekt			
Baum ID	426		
Objektkategorie	Einzelbaum		
Standort 2'707'815 / 1'239'809 Sackstrasse Wernetshausen Katasternummer: 4380			
Artnamen botanisch/ deutsch	Betula pendula, Hänge- Birke		
Brusthöhendurchmesser (gemessen)	0.6m		
Höhe (geschätzt)	18m		
Bewertung	wertvoll	Landschaftliche Wirkung	Sehr prägend
Gesundheits- und Vitalitätszustand	vital		
Beschreibung	Elegante Hänge- Birke beim Schützenhaus		
			

Kommunales Bauminventar Hinwil 2026

Komm. Naturschutzobjekt	
Baum ID	428
Objektkategorie	Einzelbaum
Standort 2'707'942 / 1'239'647 Sackstrasse Wernetshausen Katasternummer: 7103	
Artnamen botanisch/ deutsch	Tilia platyphyllos, Sommer-Linde
Brusthöhendurchmesser (gemessen)	0.9m
Höhe (geschätzt)	20m
Bewertung	wertvoll Landschaftliche Wirkung prägend
Gesundheits- und Vitalitätszustand	vital
Beschreibung	Hauslinde mit Totholzbildung und Asthöhlen





Kommunales Bauminventar Hinwil 2026

Komm. Naturschutzobjekt			
Baum ID	438		
Objektkategorie	Einzelbaum		
Standort 2'707'953 / 1'239'638 Katzenweg, Hinwil Katasternummer: 7817			
Artnamen botanisch/ deutsch	Betula pendula, Hänge-Birke		
Brusthöhendurchmesser (gemessen)	0.7m		
Höhe (geschätzt)	18m		
Bewertung	wertvoll	Landschaftliche Wirkung	wenig prägend
Gesundheits- und Vitalitätszustand	vital		
Beschreibung	Schäden an Stamm/ Wurzelanlauf		
			


Kommunales Bauminventar Hinwil 2026

Komm. Naturschutzobjekt	
Baum ID	446
Objektkategorie	Einzelbaum
Standort 2'708'052 / 1'239'525 Höhenstrasse, Wernetshausen Katastrnummer: 8294	
Artnamen botanisch/ deutsch	Betula pendula, Hänge- Birke
Brusthöhendurchmesser (gemessen)	0.7m
Höhe (geschätzt)	18m
Bewertung	wertvoll Landschaftliche Wirkung prägend
Gesundheits- und Vitalitätszustand	vital
Beschreibung	Markante dicht belaubte Hänge-Birke neben Pausenplatz
	



Kommunales Bauminventar Hinwil 2026

Komm. Naturschutzobjekt			
Baum ID	447		
Objektkategorie	Einzelbaum		
Standort 2'708'040 / 1'239'540 Schluhbachstrasse, Hinwil Katasternummer: 8293			
Artnamen botanisch/ deutsch	2x Pinus sylvestris, Wald- Föhre		
Brusthöhendurchmesser (geschätzt)	0.6m		
Höhe (geschätzt)	18m		
Bewertung	wertvoll	Landschaftliche Wirkung	prägend
Gesundheits- und Vitalitätszustand	geschwächt		
Beschreibung	Unterkronbereich mit braunem Nadelfall (Nadelschütte?)		
			



Kommunales Bauminventar Hinwil 2026

Überkomm. Naturschutzzone	Zone IIB		
Baum ID	457		
Objektkategorie	Einzelbaum		
Standort	<p>2708397 / 1238905 Wissenbach, südöstlich. Wernetshausen Katasternummer: 6053</p> 		
Artnamen botanisch/ deutsch	1x Quercus robur Stiel-Eiche		
Brusthöhendurchmesser (gemessen)	1.2m		
Höhe (geschätzt)	22m		
Bewertung	Sehr wertvoll	Landschaftliche Wirkung	sehr prägend
Gesundheits- und Vitalitätszustand	vital		
Beschreibung	Mächtige alleinstehende Eiche		



Kommunales Bauminventar Hinwil 2026			
Überkomm. Naturschutzzone	IIIB		
Baum ID	458		
Objektkategorie	Einzelbaum		
Standort			
Artnamen botanisch/ deutsch	Quercus robur, Stiel- Eiche		
Brusthöhendurchmesser (gemessen)	1.0m		
Höhe (geschätzt)	20m		
Bewertung	Sehr wertvoll	Landschaftliche Wirkung	prägend
Gesundheits- und Vitalitätszustand	vital		
Beschreibung	Landschaftsprägend, vereinzelt Totholzbildung		
			


Kommunales Bauminventar Hinwil 2026


Überkomm. Naturschutzzone	IIIB		
Baum ID	459		
Objektkategorie	Einzelbaum		
Standort 2'708'564 / 1'239'387 Bachtelstrasse, Schwändirain Katasternummer 4987			
Artnamen botanisch/ deutsch	Tilia platyphyllos, Sommer-Linde		
Brusthöhendurchmesser (gemessen)	1.2m		
Höhe (geschätzt)	18m		
Bewertung	wertvoll	Landschaftliche Wirkung	Sehr prägend
Gesundheits- und Vitalitätszustand	vital		
Beschreibung	Einseitige Wuchsform		
			

Kommunales Bauminventar Hinwil 2026

Überkomm. Naturschutzzone	IIIB		
Baum ID	460		
Objektkategorie	Einzelbaum		
Standort 2'708'630 / 1'239'378 Bachtelstrasse, Wernetshausen Katasternummer: 2199			
Artnamen botanisch/ deutsch	Betula pendula, Hänge- Birke		
Brusthöhendurchmesser (gemessen)	0.7m		
Höhe (geschätzt)	20m		
Bewertung	wertvoll	Landschaftliche Wirkung	prägend
Gesundheits- und Vitalitätszustand	vital		
Beschreibung	elegante Hänge- Birke in Fromentalwiese		
			

Kommunales Bauminventar Hinwil 2026



Überkomm. Naturschutzzone	IIIB		
Baum ID	461		
Objektkategorie	Einzelbaum		
Standort	<p>2'708'605 / 1'239'532 Grimmenrain, Wernetshausen Katasternummer: 2197</p> 		
Artnamen botanisch/ deutsch	Betula pubescens, Moor- Birke (evtl. hybrid. mit B. pendula)		
Brusthöhendurchmesser (gemessen)	0.8m		
Höhe (geschätzt)	20m		
Bewertung	wertvoll	Landschaftliche Wirkung	Sehr prägend
Gesundheits- und Vitalitätszustand	vital		
Beschreibung	Locker überhängende Krone, Borkenbildung & Totholzanteile		



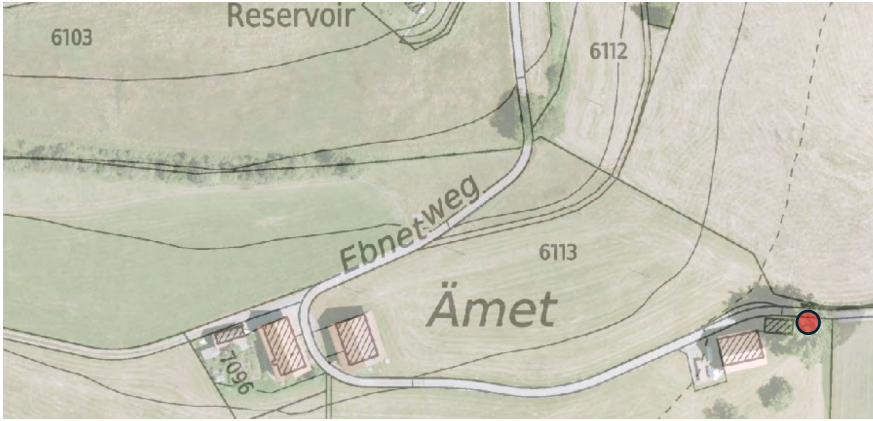
Kommunales Bauminventar Hinwil 2026

Überkomm. Naturschutzzone	IIA		
Baum ID	462		
Objektkategorie	Einzelbaum		
Standort 2'708'56 / 1'239'886 Moos, Wernetshausen Katasternummer: 7546			
Artnamen botanisch/ deutsch	Quercus robur, Stiel- Eiche		
Brusthöhendurchmesser (gemessen)	1.1m		
Höhe (geschätzt)	20m		
Bewertung	Sehr wertvoll	Landschaftliche Wirkung	prägend
Gesundheits- und Vitalitätszustand	vital		
Beschreibung			
			

Kommunales Bauminventar Hinwil 2026

Überkomm. Naturschutzzone	IIB		
Baum ID	466		
Objektkategorie	Einzelbaum		
Standort 2'708'310 / 1'239'350 Weid, Wernetshausen Katastrernummer: 2103			
Artnamen botanisch/ deutsch	3x Betula pendula, Hänge- Birke		
Brusthöhendurchmesser (geschätzt)	0.6m		
Höhe (geschätzt)	18m		
Bewertung	wertvoll	Landschaftliche Wirkung	prägend
Gesundheits- und Vitalitätszustand	vital		
Beschreibung	Dreiergruppe Hänge- Birken unterschiedlichen Alters		
			

Kommunales Bauminventar Hinwil 2026



Überkomm. Naturschutzzone	IIIB		
Baum ID	468		
Objektkategorie	Einzelbaum		
Standort 2'709'420 / 1'237'850 Hasenstrick Katasternummer: 7097			
Artnamen botanisch/ deutsch	Tilia platyphyllos, Sommer-Linde		
Brusthöhendurchmesser (gemessen)	1.4m		
Höhe (geschätzt)	25m		
Bewertung	Sehr wertvoll	Landschaftliche Wirkung	Sehr prägend
Gesundheits- und Vitalitätszustand	vital		
Beschreibung	Chlorotisch, Efeu bis untere Krone, Stamm- und Asthöhlen		





Kommunales Bauminventar Hinwil 2026

Überkomm. Naturschutzzone	IIIB		
Baum ID	472		
Objektkategorie	Einzelbaum		
Standort 2'709'544/ 1'238'287 Unterbachstrasse, Niederorn Katasternummer: 6407			
Artnamen botanisch/ deutsch	2x Quercus robur Stiel-Eiche		
Brusthöhendurchmesser (gemessen)	0.75m		
Höhe (geschätzt)	15m		
Bewertung	wertvoll	Landschaftliche Wirkung	Sehr prägend
Gesundheits- und Vitalitätszustand	vital		
Beschreibung	Einseitige Wuchsform		
			

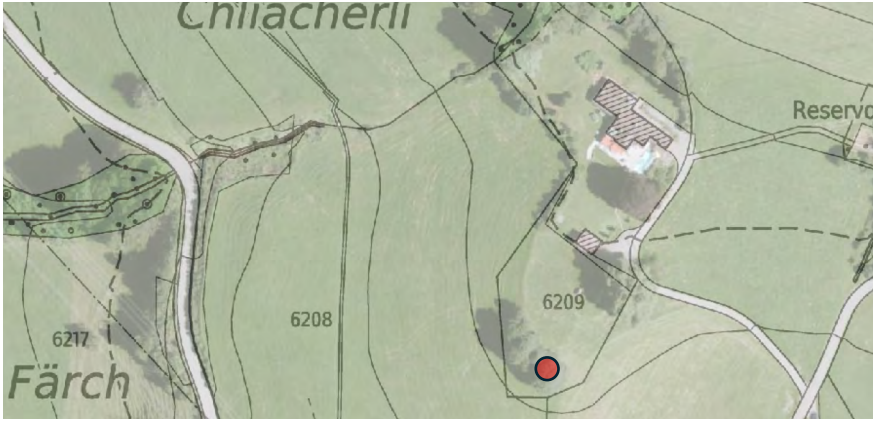
Kommunales Bauminventar Hinwil 2026

Überkomm. Naturschutzzone	IIB		
Baum ID	484		
Objektkategorie	Einzelbaum		
Standort 2'709'305 / 1'238'551 Orn Katastrnummer: 6099			
Artnamen botanisch/ deutsch	3x <i>Betula pendula</i>, Hänge- Birke		
Brusthöhendurchmesser (geschätzt)	0.5m		
Höhe (geschätzt)	16m		
Bewertung	wertvoll	Landschaftliche Wirkung	prägend
Gesundheits- und Vitalitätszustand	vital		
Beschreibung	Dreiergruppe Hänge- Birken unterschiedlicher Höhe		
			

Kommunales Bauminventar Hinwil 2026



Überkomm. Naturschutzzone	IIIB		
Baum ID	485		
Objektkategorie	Einzelbaum		
Standort 2'709'286 / 1'238'630 Orn Katastrernummer: 7078			
Artnamen botanisch/ deutsch	Tilia platyphyllos, Sommer-Linde		
Brusthöhendurchmesser (gemessen)	1.3m		
Höhe (geschätzt)	20m		
Bewertung	wertvoll	Landschaftliche Wirkung	Sehr prägend
Gesundheits- und Vitalitätszustand	Sehr vital		
Beschreibung	dichte, vollständig belaubte Krone		
			

Kommunales Bauminventar Hinwil 2026


Überkomm. Naturschutzzone	IIIB		
Baum ID	486		
Objektkategorie	Einzelbaum		
Standort	<p>2'709'074 / 1'238'651 Orn oberhalb Bachtelstrasse Katastrernummer: 6209</p> 		
Artnamen botanisch/ deutsch	Acer pseudoplatanus, Berg- Ahorn		
Brusthöhendurchmesser (gemessen)	0.8m		
Höhe (geschätzt)	15m		
Bewertung	wertvoll	Landschaftliche Wirkung	Sehr prägend
Gesundheits- und Vitalitätszustand	vital		
Beschreibung	Auffallend kugeliger Wuchs, Teil einer Baumhecke		



Kommunales Bauminventar Hinwil 2026


Überkomm. Naturschutzzone	IIIB		
Baum ID	487		
Objektkategorie	Einzelbaum		
Standort 2'709'135 / 1'238'669 Walderstrasse 103, Bachtelstrasse, Orn Katastrnummer: 6209			
Artnamen botanisch/ deutsch	Salix alba, Silber-Weide		
Brusthöhendurchmesser (gemessen)	2.8m		
Höhe (geschätzt)	20m		
Bewertung	wertvoll	Landschaftlicher Wert	prägend
Gesundheits- und Vitalitätszustand	vital, dichter Austrieb		
Beschreibung	mehrstämmig		
			

Kommunales Bauminventar Hinwil 2026

Überkomm. Naturschutzzone	IIIB		
Baum ID	490		
Objektkategorie	Einzelbaum		
Standort 2'709'538 / 1'239'098 Bachtel Katasternummer: 8692			
Artnamen botanisch/ deutsch	Acer pseudoplatanus, Berg- Ahorn		
Brusthöhendurchmesser (gemessen)	1m		
Höhe (geschätzt)	18m		
Bewertung	wertvoll	Landschaftliche Wirkung	Sehr prägend
Gesundheits- und Vitalitätszustand	geschwächt		
Beschreibung	Rissbildung im Stamm, diverse Asthöhlen und Mulden		




Kommunales Bauminventar Hinwil 2026

Überkomm. Naturschutzzone	IIIB		
Baum ID	491		
Objektkategorie	Einseitige Baumreihe		
Standort	<p>2'709'495 / 1'239'126 Bachtel, Aussichtsturm Katasternummer: 8692</p> 		
Artnamen botanisch/ deutsch	4x Acer pseudoplatanus, Berg- Ahorn		
Brusthöhendurchmesser (gemessen)	Durchschnittlich 0.9m		
Höhe (geschätzt)	Durchschnittlich 18m		
Bewertung	Sehr wertvoll	Landschaftliche Wirkung	Sehr prägend
Gesundheits- und Vitalitätszustand	vital		
Beschreibung	Windgeprägte Berg- Ahorne mit Borke- und Höhlenhabitaten		







Kommunales Bauminventar Hinwil 2026

Überkomm. Naturschutzzone	IIIB		
Baum ID	495		
Objektkategorie	Einzelbaum		
Standort 2'709'412 / 1'239'152 Bachtel Katasternummer: 6207			
Artnamen botanisch/ deutsch	Acer pseudoplatanus, Berg- Ahorn		
Brusthöhendurchmesser (gemessen)	0.8m		
Höhe (geschätzt)	18m		
Bewertung	wertvoll	Landschaftliche Wirkung	Sehr prägend
Gesundheits- und Vitalitätszustand	vital		
Beschreibung	Moosbewachsener Kronenansatz		





Kommunales Bauminventar Hinwil 2026

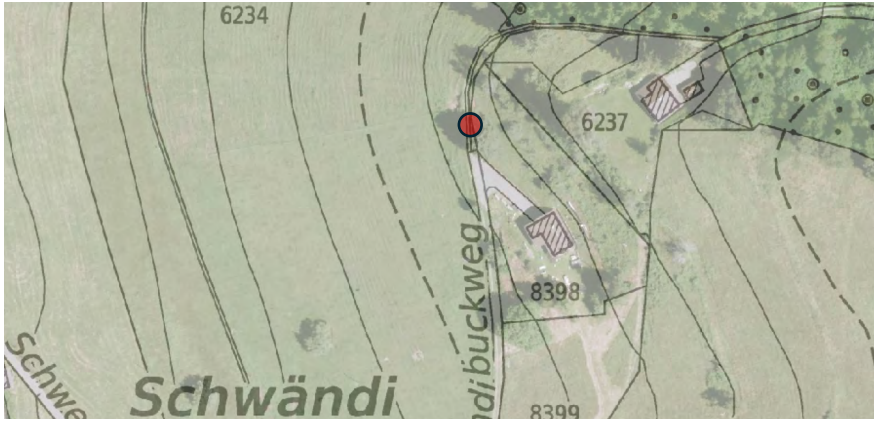

Überkomm. Naturschutzzone	IIIB		
Baum ID	496		
Objektkategorie	Einzelbaum		
Standort 2'709'357 / 1'239'166 Bachtel, Aussichtsturm Katasternummer: 8690			
Artnamen botanisch/ deutsch	Acer pseudoplatanus, Berg- Ahorn		
Brusthöhendurchmesser (gemessen)	0.9m		
Höhe (geschätzt)	16m		
Bewertung	wertvoll	Landschaftliche Wirkung	Sehr prägend
Gesundheits- und Vitalitätszustand	vital		
Beschreibung	Windgeprägter Berg- Ahorn mit einseitigem Wuchs		
			

Kommunales Bauminventar Hinwil 2026			
Überkomm. Naturschutzzone	IIIB		
Baum ID	498		
Objektkategorie	Einzelbaum		
Standort 2'709'083 / 1'238'222 Hohwacht, Niderorn Katastrnummer: 8066			
Artnamen botanisch/ deutsch	Tilia platyphyllos, Sommer-Linde		
Brusthöhendurchmesser (gemessen)	1.3m		
Höhe (geschätzt)	20m		
Bewertung	wertvoll	Landschaftliche Wirkung	Sehr prägend
Gesundheits- und Vitalitätszustand	Sehr vital		
Beschreibung	Dichte Krone, nebenan junge und wüchsige Sommer-Linde		
			

Kommunales Bauminventar Hinwil 2026

Überkomm. Naturschutzzone	IIIB		
Baum ID	501		
Objektkategorie	Einzelbaum		
Standort 2'708'915 / 1'238'480 Chabisweid Katastrnummer: 6080			
Artnamen botanisch/ deutsch	Betula pendula, Hänge- Birke		
Brusthöhendurchmesser (gemessen)	0.8m		
Höhe (geschätzt)	20m		
Bewertung	Sehr wertvoll	Landschaftliche Wirkung	prägend
Gesundheits- und Vitalitätszustand	vital		
Beschreibung	Eindrucksvolle Hänge-Birke höheren Alters		
			


Kommunales Bauminventar Hinwil 2026

Überkomm. Naturschutzzone	IIA		
Baum ID	512		
Objektkategorie	Einzelbaum		
Standort 2'708'926 / 1'239'338 Schwändi Katasternummer: 8398			
Artnamen botanisch/ deutsch	Tilia platyphyllos, Sommer-Linde		
Brusthöhendurchmesser (geschätzt)	0.8m		
Höhe (geschätzt)	15m		
Bewertung	wertvoll	Landschaftliche Wirkung	prägend
Gesundheits- und Vitalitätszustand	Sehr vital		
Beschreibung	Breitkronige, kräftige Sommerlinde mit gradlinigem Stamm		
			

Kommunales Bauminventar Hinwil 2026


Überkomm. Naturschutzzone	I		
Baum ID	516		
Objektkategorie	Einzelbaum		
Standort 2'708'284 / 1'239'692 Bachtelstrasse Wernetshausen Katasternummer: 4609			
Artnamen botanisch/ deutsch	Tilia cordata, Winter- Linde		
Brusthöhendurchmesser (gemessen)	1.1m		
Höhe (geschätzt)	18m		
Bewertung	Sehr wertvoll	Landschaftliche Wirkung	Sehr prägend
Gesundheits- und Vitalitätszustand	vital		
Beschreibung	Gedrungener Wuchs mit Totholzstrukturen in Baumhecke		
			

Kommunales Bauminventar Hinwil 2026



Überkomm. Naturschutzzone	IIIB		
Baum ID	518		
Objektkategorie	Einzelbaum		
Standort	<p>2'708'472 / 1'240'174 Chilchriet, Langmatt Katastrnummer: 5941</p> 		
Artnamen botanisch/ deutsch	Tilia platyphyllos, Sommer- Linde		
Brusthöhendurchmesser (gemessen)	0.8m		
Höhe (geschätzt)	14m		
Bewertung	wertvoll	Landschaftliche Wirkung	Sehr prägend
Gesundheits- und Vitalitätszustand	vital		
Beschreibung	Untypischer kugeliger Habitus, evtl. Folge Pflegemassnahmen		




Kommunales Bauminventar Hinwil 2026

Überkomm. Naturschutzzone	
Baum ID	527
Objektkategorie	Einzelbaum
Standort 2'708'820 / 1'240'312 Äbenacher oberhalb Leewis Katasternummer: 5982	
Artnamen botanisch/ deutsch	Quercus robur, Stiel-Eiche
Brusthöhendurchmesser (gemessen)	1.1m
Höhe (geschätzt)	20m
Bewertung	Sehr wertvoll Landschaftliche Wirkung prägend
Gesundheits- und Vitalitätszustand	geschwächt
Beschreibung	Totholz, treibt schlecht aus, t/w freiliegende Wurzeloberseiten





Kommunales Bauminventar Hinwil 2026			
Überkomm. Naturschutzzone	IIIB		
Baum ID	528		
Objektkategorie	Einzelbaum		
Standort 2'708'829 / 1'240'290 Äbenacher, Leewis Katasternummer: 5982			
Artnamen botanisch/ deutsch	Quercus robur, Stiel- Eiche		
Brusthöhendurchmesser (gemessen)	1.1m		
Höhe (geschätzt)	22m		
Bewertung	Sehr wertvoll	Landschaftliche Wirkung	prägend
Gesundheits- und Vitalitätszustand	vital		
Beschreibung	Deutlich vitaler als 527, dichter Austrieb im Kronenbereich		
			

Kommunales Bauminventar Hinwil 2026


Überkomm. Naturschutzzone	Zone IIB		
Baum ID	532		
Objektkategorie	Einzelbaum		
Standort	<p>2708454 / 1240378 Eggstrasse, Langmatt, süd. Girenbad Katastrnummer: 6414</p> 		
Artnamen botanisch/ deutsch	1x Quercus robur Stiel-Eiche		
Brusthöhendurchmesser (gemessen)	1.2m		
Höhe (geschätzt)	22m		
Bewertung	Sehr wertvoll	Landschaftliche Wirkung	sehr prägend
Gesundheits- und Vitalitätszustand	vital		
Beschreibung	Mächtige alleinstehende Eiche an kleinem Wiesenbach		




Kommunales Bauminventar Hinwil 2026



Überkomm. Naturschutzzone	IIIB		
Baum ID	533		
Objektkategorie	Einzelbaum		
Standort 2'708'446 / 1'240'543 Ueli, nördlich Langmatt Katasternummer: 8260			
Artnamen botanisch/ deutsch	Tilia platyphyllos, Sommer-Linde		
Brusthöhendurchmesser (gemessen)	1.0m		
Höhe (geschätzt)	18m		
Bewertung	Sehr wertvoll	Landschaftliche Wirkung	Sehr prägend
Gesundheits- und Vitalitätszustand	Sehr vital		
Beschreibung	Dichter Austrieb, kompakter Wuchs		
			

Kommunales Bauminventar Hinwil 2026


Überkomm. Naturschutzzone	IIIB		
Baum ID	538		
Objektkategorie	Einzelbaum		
Standort 2'709'541 / 1'240'523 Egg Katastrernummer: 6328			
Artnamen botanisch/ deutsch	Fagus sylvatica, Rot-Buche		
Brusthöhendurchmesser (gemessen)	1.6m		
Höhe (geschätzt)	20m		
Bewertung	Sehr wertvoll	Landschaftliche Wirkung	Sehr prägend
Gesundheits- und Vitalitätszustand	vital		
Beschreibung	Rot- Buche mit dichter Krone in markanter Einzelstellung		



Kommunales Bauminventar Hinwil 2026


Überkomm. Naturschutzzone	IIIB		
Baum ID	545		
Objektkategorie	Einzelbaum		
Standort 2'709'870 / 1'240'826 Schufelberg, Kreuzung Eggstrasse Katasternummer: 6369			
Artnamen botanisch/ deutsch	Tilia cordata, Winter-Linde		
Brusthöhendurchmesser (gemessen)	1.0m		
Höhe (geschätzt)	25m		
Bewertung	Sehr wertvoll	Landschaftliche Wirkung	Sehr prägend
Gesundheits- und Vitalitätszustand	vital		
Beschreibung	Lückiger Blattwuchs		
			

Kommunales Bauminventar Hinwil 2026

Überkomm. Naturschutzzone	IIIB		
Baum ID	547		
Objektkategorie	Einzelbaum		
Standort	<p>2'709'660 / 1'240'760 Oberwis, Schufelberg Katasternummer: 6589</p> 		
Artnamen botanisch/ deutsch	Quercus robur, Stiel-Eiche		
Brusthöhendurchmesser (gemessen)	0.9m		
Höhe (geschätzt)	20m		
Bewertung	wertvoll	Landschaftliche Wirkung	Sehr prägend
Gesundheits- und Vitalitätszustand	vital		
Beschreibung	lichte Krone, wenig wüchsig		




Kommunales Bauminventar Hinwil 2026

Überkomm. Naturschutzzone	IIIB		
Baum ID	551		
Objektkategorie	Einzelbaum		
Standort 2'710'006 / 1'241'072 Schufelberg Katasternummer: 6581			
Artnamen botanisch/ deutsch	Tilia cordata, Winter- Linde		
Brusthöhendurchmesser (gemessen)	1.1m		
Höhe (geschätzt)	20m		
Bewertung	wertvoll	Landschaftliche Wirkung	Wenig prägend
Gesundheits- und Vitalitätszustand	vital		
Beschreibung	Windbruch im Starkastbereich, gute Überwallung, Totholz		

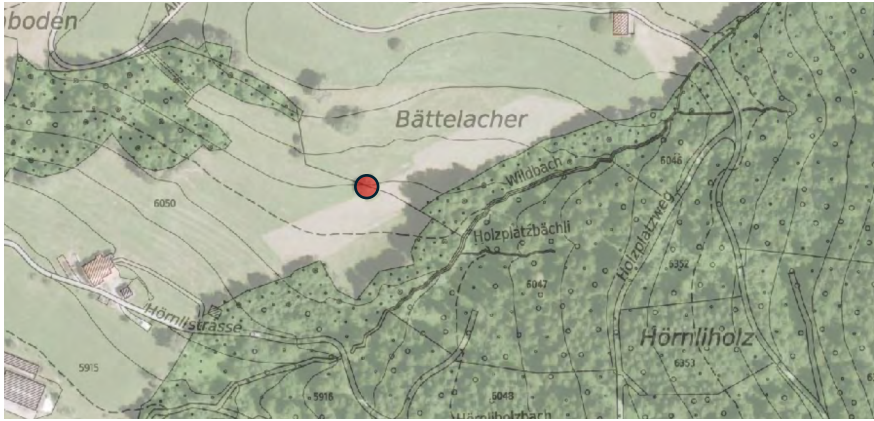



Kommunales Bauminventar Hinwil 2026



Überkomm. Naturschutzzone	IIIB		
Baum ID	564		
Objektkategorie	Einzelbaum		
Standort 2'708'925 / 1'240'718 Bodenacher Katasternummer: 8039			
Artnamen botanisch/ deutsch	Betula pendula, Hänge- Birke		
Brusthöhendurchmesser (gemessen)	0.5m		
Höhe (geschätzt)	18m		
Bewertung	wertvoll	Landschaftliche Wirkung	prägend
Gesundheits- und Vitalitätszustand	vital		
Beschreibung	Schlanke Hänge- Birke mit gesunder Krone		





Kommunales Bauminventar Hinwil 2026

Überkomm. Naturschutzzone	IIIB		
Baum ID	571		
Objektkategorie	Einzelbaum		
Standort 2'709'120 / 1'241'119 Bättelacher, Allmen Katasternummer: 6050			
Artnamen botanisch/ deutsch	Quercus robur, Stiel- Eiche		
Brusthöhendurchmesser (gemessen)	0.9m		
Höhe (geschätzt)	18m		
Bewertung	wertvoll	Landschaftliche Wirkung	Sehr prägend
Gesundheits- und Vitalitätszustand	geschwächt		
Beschreibung	Chlorotische, kleinwüchsige Blätter, Totholzbildung		
			

Kommunales Bauminventar Hinwil 2026



Überkomm. Naturschutzzone	IIIB		
Baum ID	572		
Objektkategorie	Einzelbaum		
Standort	<p>2'709'092 / 1'241'187 Bättelacher bei Allmen Katastrnummer: 6042</p> 		
Artnamen botanisch/ deutsch	Tilia platyphyllos, Sommer- Linde		
Brusthöhendurchmesser (gemessen)	1.7m		
Höhe (geschätzt)	25m		
Bewertung	Sehr wertvoll	Landschaftliche Wirkung	prägend
Gesundheits- und Vitalitätszustand	vital		
Beschreibung	Mächtige alte Sommer- Linde mit vielschichtiger Krone		
			

Kommunales Bauminventar Hinwil 2026			
Überkomm. Naturschutzzone	IIIB		
Baum ID	577		
Objektkategorie	Einzelbaum		
Standort 2'708'102 / 1'241'082 Schofrainwisen, Girenbad Katasternummer: 8160			
Artnamen botanisch/ deutsch	Quercus robur, Stiel-Eiche		
Brusthöhendurchmesser (gemessen)	1.0m		
Höhe (geschätzt)	20m		
Bewertung	wertvoll	Landschaftliche Wirkung	Sehr prägend
Gesundheits- und Vitalitätszustand	vital		
Beschreibung	Landschaftsprägende, freistehende Stiel-Eiche		
			


Kommunales Bauminventar Hinwil 2026

Überkomm. Naturschutzzone	IIIB		
Baum ID	578		
Objektkategorie	Einzelbaum		
Standort 2'708'109 / 1'241'229 Triemen, Girenbad Katastrnummer: 8368			
Artnamen botanisch/ deutsch	Tilia cordata, Winter- Linde		
Brusthöhendurchmesser (gemessen)	0.8m		
Höhe (geschätzt)	18m		
Bewertung	wertvoll	Landschaftliche Wirkung	Sehr prägend
Gesundheits- und Vitalitätszustand	vital		
Beschreibung	Kugelförmige, bis unten beastete Winter- Linde		
			

Kommunales Bauminventar Hinwil 2026


überkomm. Naturschutzzone			
Baum ID	579		
Objektkategorie	Einzelbaum		
Standort 2'708'456 / 1'241'400 Schufelberg Katastrnummer: 7751			
Artnamen botanisch/ deutsch	Tilia platyphyllos, Sommer- Linde		
Brusthöhendurchmesser (gemessen)	1.1m		
Höhe (geschätzt)	18m		
Bewertung	Sehr wertvoll	Landschaftliche Wirkung	prägend
Gesundheits- und Vitalitätszustand	vital		
Beschreibung	Dicht belaubte, gesunde Hoflinde		
			


Kommunales Bauminventar Hinwil 2026



Überkomm. Naturschutzzone	Zone I		
Baum ID	587		
Objektkategorie	Baumgruppe		
Standort			
Artnamen botanisch/ deutsch	2x <i>Betula pubescens</i> Moor-Birke		
Brusthöhendurchmesser (gemessen)	0.5m		
Höhe (geschätzt)	18m		
Bewertung	wertvoll	Landschaftliche Wirkung	sehr prägend
Gesundheits- und Vitalitätszustand	geschwächt		
Beschreibung	zwei exponierte Moor-Birken auf dem Allmen		





Kommunales Bauminventar Hinwil 2026

Überkomm. Naturschutzzone	IIIB		
Baum ID	589		
Objektkategorie	Einzelbaum		
Standort 2'708'357 / 1'241'172 Girenbad Katasternummer: 7967			
Artnamen botanisch/ deutsch	Quercus robur, Stiel- Eiche		
Brusthöhendurchmesser (gemessen)	1.0m		
Höhe (geschätzt)	22m		
Bewertung	Sehr wertvoll	Landschaftliche Wirkung	prägend
Gesundheits- und Vitalitätszustand	vital		
Beschreibung	Teil einer Baumhecke am Bach		



Kommunales Bauminventar Hinwil 2026			
Überkomm. Naturschutzzone	IIIB		
Baum ID	590		
Objektkategorie	Einzelbaum		
Standort 2'708'335 / 1'241'060 Ächerli bei Girenbad Katasternummer: 5878			
Artnamen botanisch/ deutsch	Quercus robur, Stiel- Eiche		
Brusthöhendurchmesser (gemessen)	1.0m		
Höhe (geschätzt)	22m		
Bewertung	Sehr wertvoll	Landschaftliche Wirkung	Wenig prägend
Gesundheits- und Vitalitätszustand	vital		
Beschreibung	Totholzbildung in der Mittelkrone, Teil einer Baumhecke		
			

Kommunales Bauminventar Hinwil 2026

Überkomm. Naturschutzzone	IIIB		
Baum ID	591		
Objektkategorie	Einzelbaum		
Standort 2'708'460 / 1'240'822 Girenbad, Höhenstrasse Katastrnummer: 8461			
Artnamen botanisch/ deutsch	Quercus robur, Stiel- Eiche		
Brusthöhendurchmesser (gemessen)	1.m		
Höhe (geschätzt)	22m		
Bewertung	Sehr wertvoll	Landschaftliche Wirkung	Sehr prägend
Gesundheits- und Vitalitätszustand	vital		
Beschreibung	Wüchsige Eiche, Teil einer Baumhecke am Bach		
			

Kommunales Bauminventar Hinwil 2026

Überkomm. Naturschutzzone	IIIB		
Baum ID	594		
Objektkategorie	Einzelbaum		
Standort	<p>2'708'712 / 1'240'916 Boden, oberhalb Girenbad Katasternummer: 5898</p> 		
Artnamen botanisch/ deutsch	Quercus robur, Stiel- Eiche		
Brusthöhendurchmesser (gemessen)	0.75m		
Höhe (geschätzt)	22m		
Bewertung	wertvoll	Landschaftliche Wirkung	prägend
Gesundheits- und Vitalitätszustand	vital		
Beschreibung	Teil einer Baumhecke, seitlich ausladende Krone		
			